

Управление культуры, спорта и молодежной политики администрации
Яковлевского городского округа

Историко-краеведческий музей Яковлевского городского округа

ЯКОВЛЕВСКИЙ ГОРОДСКОЙ ОКРУГ: ИСТОРИЯ И СОВРЕМЕННОСТЬ



г. Строитель-г. Белгород, 2023

Я 47 Яковлевский городской округ: история и современность. – Белгород: ИПЦ «ПОЛИТЕРРА», 2023. – 300 с.

Научно-популярное издание, продолжающее рассказ о культурно-историческом своеобразии Яковлевского городского округа, который имеет многовековую историю и который стал малой родиной для целой плеяды выдающихся деятелей. Книга включает материалы о природно-климатических, геологических особенностях Яковлевского края, отображает вехи военного лихолетья от XVI до XX века, характеризует отдельные темы этнокультурного развития территории «порубежья».

Это совместный труд краеведов, членов Яковлевского отделения Российского военно-исторического общества, сотрудников яковлевских музеев, библиотек, ЗАГСа, поисковых клубов, совета ветеранов войны, труда и общества инвалидов, учителей и учащихся школ округа, Дома ремёсел, территориальных управлений Яковлевского городского округа и др.

Книга адресована широкому кругу читателей, интересующихся историей Яковлевского края.

© МБУК «Историко-краеведческий музей
Яковлевского городского округа», 2023

© Издательство ООО ИПЦ «Политерра», 2023.



Природа Яковлевского края

Яковлевский городской округ расположен в центре западной части Белгородской области. Граничит с Ракитянским, Борисовским, Белгородским, Корочанским, Прохоровским и Ивнянским округами.

Территория Яковлевского округа имеет значительный природно-ресурсный потенциал и благоприятные условия для его реализации.

Рельеф. Полезные ископаемые

Рельеф любой территории формируется под воздействием внутренних и внешних сил Земли. В результате внутренних сил образуются крупнейшие формы рельефа в виде гор, равнин, низменностей. Белгородская область располагается в пределах Русской равнины на Среднерусской возвышенности и занимает её юго-западный склон. Вся территория нашей области в целом имеет общий уклон поверхности в южном и юго-западном направлении.

Современный рельеф Белгородчины формировался в течение десятков миллионов лет. Общие черты рельефа стали создаваться после того, как территория полностью освободилась от последнего покрывавшего её моря. Произошло это около 25 миллионов лет назад. Вышедшая из-под воды поверхность дна моря представляла собой равнину с плоским рельефом.

Позднее территория Белгородской области вместе со всей Русской равниной испытала очередное поднятие, которое сопровождалось разломами земной коры. Вдоль линий разломов была заложена современная речная сеть, относящаяся к бассейнам Дона и Днепра.

Последний по времени ледник территорию Белогорья не затронул, но оказал влияние на её рельеф. Талые воды ледника изменили поверхность. Накапливались мощные толщи рыхлых осадочных отложений (лёссовидных суглинков).

Эти отложения легко размывались текучими водами и способствовали образованию овражно-балочного рельефа. Овраги и балки – это основные формы рельефа Белгородчины. Есть ещё речные долины, но рек в области мало, а те, что есть, стремительно мелеют.

Чем отличается овраг от балки? Как определить, что есть что? И овраг, и балка – это так называемые отрицательные формы рельефа, они связаны с углублениями.

Овраг – это молодая растущая форма рельефа с крутыми осыпающимися склонами, на которых нет растительности. Овраги растут не только в длину, но и в ширину и глубину со скоростью 1-2 метра в год, а в отдельных случаях – до 5-6 метров и более. Длина оврагов колеблется от десятков до нескольких сотен метров, а в отдельных случаях до нескольких километров.

Наибольшее количество оврагов сосредоточено в восточной части области, где склоны Средне-Русской возвышенности образуют крутые уступы в сторону Окско-Донской низменности. Овраги наносят большой вред народному хозяйству. Своими верховьями они подступают к дорогам, постройкам, создавая большую угрозу транспорту и строениям. Они активно способствуют эрозии почвенного покрова и уменьшению площади пахотных земель. Около 60 процентов всех сельскохозяйственных угодий области подвержено эрозии, поэтому в Яковлевском городском округе широко применяется комплекс противоэрозионных мероприятий.



Овраги в окрестностях села Гостицево

Балка – это старый овраг с пологими неосыпающимися склонами, на которых растут растения и укрепляют их своими корнями. Балки имеют корытообразную форму и плоские днища шириной от 50 до 200 м. Их у нас ещё называют лог, яр или суходол.

На окраине села Гостищево имеется большой овраг, который за 50 лет увеличился в длину на 500 метров.



Склоны длинных по протяжённости балок перерезают поперечные балки

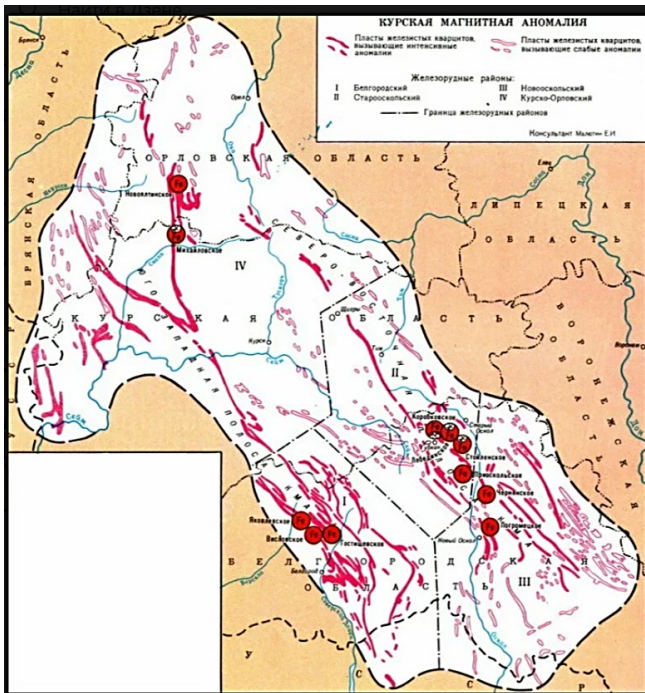
Общая протяжённость овражно-балочной сети в Белгородской области составляет более 50000 км. Это на 10000 км больше длины экватора Земли.

Формирование оврага начинается с небольшого ручейка. Осадочные породы со временем размываются, и образуется овраг. Потом он становится все более пологим, склоны зарастают травой и овраг превращается в балку.

В настоящее время территория области представляет собой возвышенную равнину с волнистой поверхностью, где низины сменяются холмами и небольшими возвышенностями. Средняя высота над уровнем моря 200 метров. За местонахождение самой высокой точки области борются два района – Губкинский (276 м) и Прохоровский (277 м). В разных источниках указывают то один, то другой район, где находится та самая точка. И всё-таки более свежие и актуальные замеры говорят в пользу Прохоровского района.

Есть ли горы в Белгородской области?


Что мы увидим, если осушить океан? В познавательном видео с помощью компьютерной графики убрали воду из океанов и показали, как выглядит океаническое дно без водной толщи. Если по аналогии с этим экспериментом убрать толщу осадочных пород (песка, мела, глины) с территории Белгородской области, то нашему взору открылись бы настоящие горы, два горных хребта. Западный тянется от Смоленска к юго-востоку через Смоленскую, Калужскую, Брянскую, Орловскую, Курскую и Белгородскую области и уходит на территорию соседнего государства. Восточный хребет почти параллелен первому и тянется через Орловскую, Курскую и Белгородскую области, уходя на Луганщину.



Направления малиновых стрелочек на карте, означающие магнитные аномалии, повторяют очертания древних горных хребтов.

Местами эти горные хребты приближаются друг к другу на расстояние всего каких-то 20-25 км, или удаляются на 75-80 км. Ширина каждого горного хребта варьируется в разных частях от 10 до 50 км. В этих горных цепях заключены гигантские железорудные месторождения КМА. Магнитные аномалии, вызванные мощными залежами железистых кварцитов, и помогли с большой точностью установить протяжённость, ширину и направление этих горных хребтов, скрытых от нас под чехлом осадочных пород.

Много миллионов лет назад на территории Белгородской области возвышались горные хребты высотой 4,5-5,5 км, как современный Главный Кавказский хребет. Со временем под воздействием солнца, осадков, ветра, талых вод и разницы температур горы постепенно разрушались. Процесс этот длился миллионы лет. Нижние части гор или основания горных цепей остались не затронутыми процессами разрушения. По ним учёным удалось реставрировать строение двух горных хребтов. Как уже было сказано, за долгую геологическую историю Белгородский край был покрыт древними морями, которые то наступали, то отступали, территория претерпевала то понижения, то поднятия. Частично разрушенные процессами выветривания горы покрылись многослойными осадками и окончательно исчезли из виду. Но теперь мы знаем, что горы в Белгородской области есть, только где-то глубоко.



*Возможно, так выглядел рельеф Белгородчины много миллионов лет назад.
Фото из открытых интернет-источников. На фото Главный Кавказский хребет*

Природно-климатические условия округа

Формирование современного геологического строения Белгородской области, в частности Яковлевского городского округа, тесно связано с геологическим прошлым Русской платформы, представляющей особую обширную и древнюю глыбу земной коры. Основание её сложено кристаллическими породами магматического и метаморфического происхождения (гранитами, гнейсами, кристаллическими сланцами)

докембрийского возраста. Однако под влиянием тектонических процессов, которые происходили на протяжении геологической истории, платформа подвергалась расколам, изломам и прогибам. Тектонические движения сопровождались мощными поднятиями и опусканиями больших участков земной коры.

Яковлевский городской округ находится на возвышенной части этого поднятия, кристаллические породы залегают на глубине 65-200 метров от поверхности земли.

Помимо кристаллических пород на территории округа распространена огромная толща осадочных пород различного возраста: Палеозойской, Мезозойской и Кайнозойской эр.

На междуречных поднятиях заметно выделяются центральный водораздел и водораздельные склоны, падающие к долинам и овражно-балочным углублениям. Поверхность водоразделов большей частью выпуклая, плавно переходящая в приводораздельные склоны, имеющие значительную протяжённость, их длина достигает 600-2000 м. Крутизна склонов – от слабопологих до покатых. Во многих местах склоны осложнены ложбинами стока, что способствует проявлению эрозионных процессов на них. Особенно сильно подвержены размыву южные склоны. Наиболее равнинные участки рельефа достигают ширины от 800 до 3000 м.

Участки первой надпойменной террасы имеют прерывистое распространение. Ширина отдельных участков террасы от 500 до 3000 м, они переходят в пойму реки пологими склонами. Разветвлённость балок в пределах террасы невелика, глубина их вреза также незначительна. Таким образом, высокая степень расчленённости территории овражно-балочной сетью обуславливает формирование эрозионных родников в пределах округа.

Наибольшее распространение на территории округа получили типичные чернозёмы и серые лесные почвы. Яковлевский городской округ находится в зоне лесостепи. Растительность представлена разнотравно-злаковыми видами, леса занимают небольшие площади.

Климат умеренно-континентальный. Зима холодная с частыми оттепелями. Среднегодовая температура $+6^{\circ}\text{C}$ – -10°C . Абсолютный минимум -37°C , максимум $+41^{\circ}\text{C}$. Годовое количество осадков 468 мм. Весьма благоприятны в округе агроклиматические ресурсы.

По агроклиматическим условиям округ входит в зону с достаточным увлажнением. В термическом отношении округ характеризуется

относительно тёплой зимой и умеренным летом. Зимний период довольно мягкий, с частыми оттепелями и снегопадами. Средняя продолжительность зимы 130-140 дней. Средняя температура ноября составляет всего $+0,3^{\circ}\text{C}$, а декабря $-4,5^{\circ}\text{C}$. Средняя величина снежного покрова – 15-30 см.



Лесополоса зимой (по дороге к селу Сажное)

Из фонда историко-краеведческого музея Яковлевского городского округа

Весна (повышение температуры от 0°C до $+15^{\circ}\text{C}$) непродолжительна и обычно приходит 20-25 марта. Снег начинает сходить в последнюю неделю марта и полностью исчезает до середины апреля. В это же время обычно бывает много осадков. Средняя месячная температура апреля $+7,5^{\circ}\text{C}$. Уже с середины апреля средние суточные температуры достигают $+10^{\circ}\text{C}$. Однако вполне нормальным можно считать возвратные холода и следующее за этим выхолаживание земли, связанные с вторжением на территорию области масс арктического воздуха. Актуальны эти погодные явления и для начала мая. Окончательно заморозки прекращаются лишь к середине мая.

В середине-конце мая наступает лето. Май имеет среднюю месячную температуру $+14,6^{\circ}\text{C}$.



Деревья в цвету

Лето (период с температурами выше $+15^{\circ}\text{C}$) продолжительное (102-118 дней) и жаркое с малым количеством пасмурных дней. Ливни и грозы летом считаются нормальным явлением, если на них приходится приблизительно 25 дней за сезон.

Лето солнечное и продолжительное, с годовой продолжительностью солнечного сияния – 1800 часов. Количество летних осадков преобладает над зимними. Характерно пятнистое распределение осадков при общем убывании с северо-запада на юго-восток. Причина – в особенностях рельефа и наличие леса. Больше осадков с запада и юго-запада по наветренным склонам. Сумма осадков изменчива в течение года. В среднем в год выпадает 420 – 590 мм. Засухи связаны с суховеями (юго-восточный ветер, высокие температуры, влажность 50%.) Ежегодные майские засухи от 10 до 20 дней. Десятидневные засухи повторяются ежегодно, двадцатидневные – 1 раз в 2 года, более 30 дней – 2 раза в 10 лет. Тёплый сезон в два раза больше холодного.



Яковлевские просторы

Осень, как и весна, весьма скоротечна: продолжительность осеннего периода, когда среднесуточная температура опускается от +15°C до 0°C, составляет 65-67 дней. В первой половине осени (во второй половине сентября) – «бабье лето» – тепло и солнечно. С октября обычны утренние туманы, частые заморозки на почве и дожди. Средняя температура октября +6,4°C.



Окрестности с. Кривцово

Из фонда историко-краеведческого музея Яковлевского городского округа

В округе преобладают ветры юго-западных направлений. Иногда в Яковлевском округе наблюдаются суховеи южной составляющей, приводящие к засухам в середине лета.

Вследствие большой удалённости от морей и океанов климат округа характеризуется значительной континентальностью: жарким летом и сравнительно холодной зимой. Континентальность климата более заметна по мере продвижения к востоку и особенно к юго-востоку.

Существенно влияет на состояние баланса тепла и влаги атмосферная циркуляция. Характер атмосферной циркуляции в Яковлевском городском округе в течение тёплого времени года обуславливает преимущественно антициклонический тип погоды, формирующийся в массах континентально-умеренного воздуха, который здесь господствует в течение всего года. Летом сюда проникают воздушные массы континентально-тропического происхождения из южного Казахстана и Средней Азии.

Исходя из агроклиматической характеристики, Яковлевский городской округ относится к первому типу агроклиматического районирования. Для округа характерна высокая влагообеспеченность. Условия Яковлевского городского округа благоприятны для возделывания ранних яровых зерновых культур (ячмень, овёс), озимых культур (рожь, пшеница), многолетних трав (преимущественно клевера), сахарной и кормовой свёклы, картофеля, подсолнечника и кукурузы на силос, овощей, гречихи. В округе культивируют плодово-ягодные культуры: яблоню, грушу, сливу, вишню и т.д.

Зимний период устанавливается не сразу, потому что в начале зимы южные циклоны разрушают полосы высоко давления, вызывая неустойчивую погоду со снегопадами, метелями, смену морозных дней оттепелями, иногда снежный покров отсутствует. Резкие колебания температур при отсутствии снежного покрова неблагоприятны для развития озимых культур, поэтому растения бывают ослаблены и плохо переносят низкие температуры без снежного укрытия.

Устойчивый снежный покров обладает хорошими теплоизоляционными свойствами и образуется в первой половине декабря. Продолжительность безморозного периода 150 дней. Это период самой высокой микробиологической активности в почве. На выпуклых формах рельефа (вершинах и склонах холмов) длительность безморозного периода на 20 дней больше, чем на открытом месте, а в долинах холмистой местности на 15 дней меньше.

При непосредственном участии микроорганизмов в почве происходит разложение органических остатков, накопление перегноя. Продолжительность периода активной вегетации растения составляет 89 дней.

Реки, болота, пруды и другие виды водных ресурсов составляют весьма важную часть ресурсного потенциала округа. Водные ресурсы имеют большое значение для жизни и хозяйственной деятельности населения округа, поскольку на современном этапе социально-экономического развития нет ни одной отрасли народного хозяйства, которая бы не была связана с использованием водных ресурсов. Накопление прудов происходит за счёт местного поверхностного стока, преимущественно в период весеннего снеготаяния. Пруды используются

как источники пресной воды для полива, места для разведения прудовой рыбы, зоны отдыха.

По территории округа протекает река Ворскла. Общая длина реки – 464 километра, в пределах Яковлевского городского округа – 41 километр. К сожалению, интенсивная хозяйственная деятельность привела к тому, что река значительно обмелела. Но есть надежда, что она оздоровится. В целом реки округа немногочисленны. Главная роль в питании рек округа принадлежит талым снеговым водам. Поэтому особенно полноводными реки бывают в весенний период.

Грунтовые воды залегают на относительно больших глубинах – 15-20 м и глубже. Хозяйственно-питьевое водоснабжение населения Яковлевского городского округа полностью удовлетворяется за счёт эксплуатации пресных подземных вод питьевого качества. На территории области известно 14 водоносных горизонтов и комплексов, однако основные запасы подземных вод приурочены к пяти из них: турон-маастрихтскому, альб-сеноманскому, бат-келловейскому водоносным горизонтам, каменноугольному и архей-протерозойскому водоносным комплексам.

Минеральные столовые воды вскрыты на территории Яковлевского городского округа в глубокозалегающих водоносных горизонтах.

Растительность округа относится к северо-западной подобласти лесостепной флористической зоны. Природные растительные формации на территории округа коренным образом видоизменены хозяйственной деятельностью человека, а также боевыми действиями периода Великой Отечественной войны. Естественные степные луга, дубравы уступили место культурной растительности. Большая часть территории (особенно водораздельные участки) полностью распаханы. Во всех частях округа встречаются молодые лесозащитные и приовражные лесополосы.

Дубравы занимают всего лишь 0,6% территории и относятся к первой категории как имеющие большое значение в борьбе с водной и ветровой эрозией почвы. Основной видовой состав лесов составляют дуб, ясень, клён остролистный. Дополняют растительный покров лещина, осина, черёмуха, бересклет, ива и т.д. Общее количество видов древесной и кустарниковой растительности составляет около 70 единиц.

На территории Белгородской области находится знаменитая ***Курская магнитная аномалия***.

В Яковлевском округе находится крупнейший, уникальный по размеру запасов и качеству руд железорудный бассейн мира. Разведаны и изучены месторождения с. Гостищево и пос. Яковлево. В Яковлево идёт промышленное освоение уникального месторождения: пробурена самая глубокая на КМА скважина; на глубине 430-500 метров залегает около 6 миллиардов тонн магнитной руды с содержанием железа 60-68%, кремнезёма 5-6%, чистой по сере и фосфору. 74% руды можно использовать в сталеплавильном производстве без доменной печи. Мощность рудного тела составляет 100-200 метров. Если выпускать 15 миллионов тонн руды в год, то запаса хватит на тысячу лет.

Общегосударственное значение имеют запасы железной руды, писчего мела, цементного мергеля.

Мел – это разновидность известняка, осадочная горная порода органического (зоогенного) происхождения, состоящая из скрытокристаллического кальцита. Имеет белый цвет.

Мел применяют в резиновой, бумажной, сахарной, стекольной промышленности, для производства спичек. Имеет большое практическое значение при изготовлении красок, стекла, замазки, извести, портландцемента. Используется в медицине, парфюмерии, искусстве, строительстве, пищевой промышленности.

Запасы первосортного однородно зернистого белого писчего мела марки А с содержанием углекислого кальция не менее 98% неисчерпаемы. Используется открытый способ разработки. В округе реки Северский Донец, реки Ворскла есть выходы природного мела.



Вид на меловой карьер и храм. Село Шоино

Мергель – осадочная камнеподобная горная порода, состав которой представлен преимущественно глиной и карбонатом кальция. Используется для производства цемента, измельчённую породу применяют для строительства зданий и сооружений, автомобильных дорог. Доступен для открытой разработки, залегает близко к поверхности.

Глины и суглинки. Их запасы недостаточно разведаны, так как велика глубина залегания. В Яковлевском городском округе имеются огнеупорные и тугоплавкие глины. Глины являются основой для керамической и кирпичной промышленности. Общие запасы практически неисчерпаемы.

Пески располагаются в приречных долинах, в нижних частях балок. В округе есть месторождения кварцевых песков типа стекольных.

Немалую ценность представляют залежи **охры** у села Гостищево и **бокситов** у села Вислое.

Водные ресурсы

Реки

По территории округа проходят верховья рек Северский Донец (с притоками Липовый и Саженский Донец), Ворскла (с притоком Ворсколец), Пенка (впадающая в Псёл). Северский Донец несёт свои воды в Дон, а Псёл и Ворскла – в Днепр. В долинах Северского Донца и его притоков смыл значительно больший, нежели в долине реки Ворскла. Там в обнажениях видны мощные залежи мела, глины, песка, мергеля, камня, местами встречаются железистые кварциты.

Ворскла протекает по Белгородской области и территории Украины. Протяженность реки до места впадения её в Днепр 464 км, в пределах Белгородчины – 118 км. Площадь бассейна составляет 14700 км², из которых на территорию России приходится 1980 км². Река протекает через Яковлевский, Грайворонский городские округа и Борисовский район. В пределах Яковлевского городского округа протяженность реки достигает около 40 км.





Река Ворскла

Реки Северский Донец с притоками, Ворскла и Пенка являются типичными равнинными водостоками, мелководные, имеют медленное и спокойное течение и отличаются извилистостью, образуя на своём пути много крутых поворотов и излучин. Их истоки образуются родниками, вытекающими из оврагов, балок, логов. Питание рек осуществляется за счёт снеговых, дождевых и грунтовых вод. Основой питания, конечно же, является весеннее таяние снегов, 20 – 30% годового стока приходится на грунтовые воды, поступающие из мощных подземных меловых водоносных горизонтов.

Долины речек широкие, местами заболоченные, заросшие пойменным лесом. У сёл Непхаево, Вислое, Терновка, Кривцово и Сабынино имеются значительные массивы чёрной ольхи.

На *Томаровской территории* протекают: река Ворскла, ручей Нетригус (левый приток Ворсклы), река Ворсколец – 12 км (по Казацкой территории 6 км) и ручьи длиной 2,8 км, 3 км, 4 км, 16 км.

На *Саженской территории* протекает р. Саженский Донец (приток Северского Донца). Общая длина – 15 км, а в границах Саженской территории – около 10 км.

На *Казацкой территории* протекают: речка Ворсколец – 12 км (по Казацкой территории 6 км), речка Байгуровка, ручей Огибной Колодезь и ручьи длиной – 2,8 км, 3 км, 4 км, 16 км.

Пруды

Назначение *прудов* различно: от противоэрозионных, водопропускных до рыбопродуктивных («Ключики»), где ведётся промышленное рыболовство. Ценными для любительского рыболовства являются плотва, линь, золотой карась, окунь, густера. Часто встречаются в уловах рыболовов карп, сазан, щука, лещ, налим. Водятся в реках и раки.

На *Мощенской территории* расположены следующие пруды: пруд вблизи с. Мощёное ГЛФ «Лес Почупаев», площадь водного зеркала 4,79 га; пруд вблизи с. Локня – 3,7 га; пруд северо-западнее с. Старая Глинка – 2,8 га; три пруда в с. Мощеное – 5,7 га, 2,7 га, 2 га; пруд в с. Локня 3 га; пруд в с. Локня 2,9 га; пруд вблизи с. Локня 33 га; пруд в с. Новая Глинка 1 га; часть пруда вблизи с. Старая Глинка – всего 8 га (часть пруда находится на Томаровской территории); пруд северо-западнее с. Старая Глинка – 9,4 га (рекреационная зона). Виды рыб: карп, карась, толстолобик, щука.

В прудах *Томаровской территории* обитают виды рыб: окунь, щука, карась, карп, толстолобик, белый амур, вьюн, плотва и раки.

На *Бутовской территории* расположены пруд в урочище «Березки»; пруд в урочище Третий Лог; пруд в с. Высокое; пруд в с. Бутово; пруд в с. Черкасское; пруд в с. Ямное. В искусственных водоёмах обитают карпы, щуки, окунь, карась, лещ. Численность рыбы за последние десятилетия сильно сократилась

На *Казацкой территории* расположены следующие пруды:

с. Казацкое: пруд в конце ул. Новая, 3,5 га (карп, карась); пруд «Мойярский» у кромки урочища Гриньково, 2 га (карась).

х. Новочеркасский: пруды 5 га и 2,5 га (карп, карась, окунь, плотва, щука, пескарь, ёрш).

х. Крестов: пруд 2,8 га (карп, карась, плотва, окунь)

с. Триречное: пруд Мухинский, 29 га (карп, толстолобик, белый амур); пруд Чиликинский, 26 га (карп, толстолобик, белый амур, сом, щука, судак, плотва, окунь).

На *Быковской территории* расположены пруды Быковский, Крапивенский, Рязанский (Рязанцевский), Шелколазовский.

На *Кустовской территории* расположен пруд Гурово.

На *Смородинской территории* расположены искусственные водоёмы в сёлах Смородино, Непхаево и на хуторе Глушинский.

Болота

Болота в округе занимают незначительное место, обычно они сосредоточены в глубоких понижениях рельефа пойм. Ленточные болота распространены по долинам небольших протоков и широким днищам балок. Залежи торфа на них погребены под толщиной наносных отложений, мощность которых достигает полутора-двух метров.

На *Мощенской территории* находятся болота на х. Фастов, в с. Неведомый Колодезь, вблизи с. Мощёное.

На *Смородинской территории* болота расположились вдоль с. Непхаево.

На *Бутовской территории* площадь болот составляет 163 га.

Почвы

Территория Яковлевского городского округа расположена в пределах Украинской лесостепной провинции оподзолённых, выщелоченных и типичных чернозёмов и серых лесных почв. Разнообразие природных условий: расчленённый рельеф, различные микроклиматические условия и типы растительности разноориентированных склонов, – привели к формированию сложного почвенного покрова, образованного почвами различных генетических типов. Особенностью почвенного покрова округа является значительное влияние на формирование почв лесной растительности (среднерусских дубрав), широко распространённой здесь до начала освоения. Поэтому в структуре почвенного покрова, наряду с преобладающими чернозёмами типичными и выщелоченными, значительную часть занимают оподзолённые чернозёмы и серые лесные почвы. Большое распространение имеет комплекс балочных почв. Чернозёмы занимают преимущественно водораздельные пространства, а серые лесные почвы приурочены к нагорным берегам рек и приводораздельным склонам. Среди чернозёмов преобладают мощные и среднемощные (мощность гумусовых горизонтов 75-90 см) мало-гумусные виды (4,5-5,5% гумуса в пахотном слое). По гранулометрическому составу

почвы преимущественно тяжелосуглинистые и легкоглинистые, лишь в поймах рек и на террасах – супесчаные и песчаные. В поймах рек распространены пойменные луговые и пойменно-лесные почвы, а на их террасах – чернозёмно-луговые и лугово-чернозёмные почвы.

Яковлевский чернозём

Наибольшую ценность для сельского хозяйства Яковлевского округа представляют чернозёмы, на которых сосредоточено более 90% обрабатываемых угодий. Близки к чернозёмам по плодородию, а значит и по хозяйственной и экологической значимости, серые и темно-серые лесные почвы. Они также обладают благоприятными свойствами для выращивания различных сельскохозяйственных культур: озимых и яровых зерновых и зернобобовых, сахарной свёклы т.д. В поймах крупных рек в условиях периодически избыточного увлажнения сформировались луговые почвы разной степени оголения с достаточно высоким плодородием. Как правило, они используются в хозяйствах под пастбища и сенокосы, однако имеют благоприятные свойства для развития овощеводства.

Почвенно-климатические условия позволяют заниматься выращиванием зерновых, технических и кормовых культур, вести садоводство и огородничество и даже выращивать в наших местах такие теплолюбивые культуры, как виноград, абрикосы, персики, грецкий орех и другие.

Растительный мир округа

Растительность Яковлевского городского округа характерна для лесостепной зоны Центрального Черноземья. Леса, некогда обширные дубравы, сохранились отдельными островами среди распаханых земель. Располагаются они на невысоких склонах правых сторон речных террас, в оврагах и балках. Площадь, покрытая лесом, составляет 835 га.

Леса относятся к первой категории как имеющие большое значение в борьбе с водной и ветровой эрозией почв.

Наиболее значительные леса называются урочищами.

На *Томаровской территории* находятся урочища: Коньков лес – 27 га (дуб, клён, липа, вяз); Бычок – 24 га (дуб, клён, липа, вяз, черёмуха); Ануркин лес – 26 га (дуб, клён, берёза, осина, черёмуха); Закрутное – 29 га

(дуб, клен, берёза, осина, вяз, черёмуха); Гриньково – 1100 га (дуб, клён, берёза, осина, вяз, черёмуха, сосна, рябина черноплодная); Майоровское – 32 га (дуб, клён, берёза, осина, черёмуха); Липовое – 0,8 га (дуб, клён, липа, берёза, осина); Орлик – 0,19 га (дуб, клён, липа, берёза, осина); Круглое – 0,29 га (дуб, клён, липа, берёза, осина); Сорочиный яр – 0,8 га (дуб, клён, липа, берёза, осина); Черепово – 0,12 га (дуб, клён, липа, берёза, осина); Чиликино – 0,24 га (дуб, клён, липа, берёза, осина).

На *Саженской территории* находятся урочища Дегтярное, Боранова гора.

На *Казацкой территории* находятся урочища Коньков лес – 27 га (дуб, клён, липа, вяз); Бычок – 24 га (дуб, клён, липа, вяз, черёмуха); Ануркин лес – 26 га (дуб, клён, берёза, осина, черёмуха); Закрутное – 29 га (дуб, клён, берёза, осина, вяз, черёмуха); Гриньково – 1100 га (дуб, клён, берёза, осина, вяз, черёмуха, сосна); Майоровское – 32 га (дуб, клён, берёза, осина, черёмуха); Липовое – 0,8 га (дуб, клён, липа, берёза, осина); Орлик – 0,19 га (дуб, клён, липа, берёза, осина); Круглое – 0,29 га (дуб, клён, липа, берёза, осина); Сорочиный яр – 0,8 га (дуб, клён, липа, берёза, осина); Черепово – 0,12 га (дуб, клён, липа, берёза, осина); Чиликино – 0,24 га (дуб, клён, липа, берёза, осина).

На *Дмитриевской территории* находятся урочища Изотово, Плоское, Левановское, Городище.

Самые крупные – Ямская дача – 1114 га, Альбино-Смородино – 483 га, Гриненков лес – 583 га. Город Строитель примыкает к урочищу Маршалково, площадь которого составляет 311,8 га.

Важную роль на территории округа выполняют полегающие, водорегулирующие, придорожные, приовражно-балочные лесополосы. Возраст лесополос от 25 до 35 лет, ширина от 5 до 30 метров.

Яковлевский городской округ в геоботаническом отношении входит в Курский округ дубрав и дерновинно-разнотравных степей Среднерусской лесостепной провинции.

В лесах произрастают 70 видов деревьев и кустарников. Господствующее дерево – дуб черешчатый. Весьма обычны клён платановидный, ясень обыкновенный, липа мелколистная, берёза, вяз, полевой клён и некоторые другие деревья.

Помимо дубрав по вершинам балок разбросаны байрачные леса. Встречаются березняки, осинники, сосновые посадки. Растут в округе груша дикая, яблоня лесная, акация белая, ивы различных видов, черёмуха.

Из кустарников наиболее характерны лещина и бересклет бородавчатый. Богаты леса шиповником, боярышником, тёрном, ежевикой, хмелем обыкновенным.

Травяной покров дубрав образован почти 80 видами трав. Это сныть обыкновенная, овсяница лесная, осока волосистая, звездчатка (несколько видов), копытень европейский, медуница, ветреница лютиковидная, герань лесная, таволга вязолистная, земляника лесная, гравилат, седмичник, ландыш майский, пролески и др.)



Парк «Маршалково»

Травяной покров луговых степей представлен многотравьем – на 1 м² 40-50 видов трав: тысячелистник обыкновенный, одуванчик лекарственный, подорожники большой, средний и ланцетолистный, полынь австрийская. Часто встречаются бобовые: люцерна жёлтая, лядвенец рогатый, клевер луговой, гибридный, пашенный, равнинный, средний, ползучий и др. В летние месяцы луга пестрят от скабиозы жёлтой и короставника полевого, алтея лекарственного и зверобоя продырявленного. В сырых местах часто можно увидеть кипрей болотный, разные виды лютиков, горец змеиный, хвощ, щавель.



Природа с. Кривцово



Природа п. Яковлево

Из фонда историко-краеведческого музея Яковлевского городского округа

Около водоёмов помимо рогозы, камыша, широкого выбора осок, можно встретить аир, частуху, череду, ситники.

На меловых почвах травостой особенно изнежен и представлен в основном тимьяном меловым, меловым иссопом, смолёвкой меловой.

Злаки в луговых степях занимают подчинённое положение. Здесь встречаются пырей ползучий, мятлик луговой и узколистный, овсяница овечья, красная и луговая, костёр мягкий, полевица белая, гребенник обыкновенный, лисохвост луговой, плевел многолетний и др.

Не менее разнообразен растительный мир по обочинам дорог и на пустырях. Это зонтичные (дудник, борщевик, болиголов и др.), представители семейства губоцветных (яснотки, пустырник), крапивные, маревые (марь, лебеда, курай), амарантовые, гречишные (горец птичий, земноводный, почечуйный), молочайные, крестоцветные.

К редким охраняемым растениям Яковлевского городского округа относят прострел раскрытый, горицвет весенний, рябчик русский, горечавку лёгочную, ландыш майский, пролеску сибирскую, хохлатку плотную; из реликтовых растений – волчегодник Софии; из альпийской флоры – адонис, проломник Козополянского; тимьянники, астрогал, чабрец, оносму донскую.



Особо охраняемые природные территории Яковлевского городского округа

№ п/п	Название ООПТ	Дата создания	Площадь ООПТ (всего), га	Статус	Категория	Профиль	Краткая характеристика основных объектов охраны	Примечание
1	Заказник «Коньков лес» (Участок дубового и соснового леса вокруг лесного кордона в урочище Коньков лес)	30.08.1991	34,0 га	Региональное	государственный природный заказник	ботанический		Действующий
2	Зелёные насаждения		160,9 га	Региональное	государственный природный заказник			Действующий
3	Зелёные насаждения	15.08.2016	2 310,4 га	Региональное	государственный природный заказник	ботанический		Действующий
4	Зелёные насаждения ОГУ Яковлевское лесничество (бывшее Гостищевское лесничество) кв.1-6, ч.7, ч.8, ч.9, 10-18, ч.,19, ч.20, ч.21, 22-33, 35-45, 48-55	30.08.1991	2 310,4 га	Региональное	государственный природный заказник			Действующий
5	Ольховая роща с болотом в пойме р. Липовый Донец вблизи с. Вислое	30.08.1991	10,0 га	Региональное	государственный природный заказник	ботанический		Действующий
6	Ольховое болото (Ольховая роща с болотом в пойме р. Липовый Донец)	30.08.1991	30,0 га	Региональное	государственный природный заказник	гидрологический		Действующий
7	Ракитовая роща с болотом в пойме р. Липовый Донец (Ракитовая роща в с. Непхасво)	30.08.1991	30,0 га	Региональное	государственный природный заказник	гидрологический		Действующий
8	Родник в балке Шалова лощина	30.08.1991	0,8 га	Региональное	памятник природы		Объектом особой охраны в границах памятника природы является родник	Действующий

								с охранной зоной в радиусе 50 метров	
9	Родник в пойме реки Липовый Донец (Родник на окраине с. Непхаево)	30.08.1991	0,8 га	Региональное	памятник природы			Объектом особой охраны в границах памятника природы является родник с охранной зоной в радиусе 50 метров	Действующий
10	Родник в с. Смородино	30.08.1991	0,8 га	Региональное	памятник природы			Объектом особой охраны в границах памятника природы является родник с охранной зоной в радиусе 50 метров	Действующий
10	Родник в с. Триречное	30.08.1991	0,8 га	Региональное	памятник природы			Объектом особой охраны в границах памятника природы является родник с охранной зоной в радиусе 50 метров	Действующий
11	Родник в урочище Городище	30.08.1991		Региональное	охраняемый водный объект				Реорганизованный
12	Родник в урочище Маршалково	30.08.1991	0,8 га	Региональное	памятник природы			Объектом особой охраны в границах памятника природы является родник с охранной зоной в радиусе 50 метров	Действующий
13	Родник в урочище Примакова пасека		0,8 га	Региональное	памятник природы			Объектом особой охраны в границах памятника природы является родник с охранной зоной в радиусе 50 метров	Действующий
14	Родник Зайчиков колодец	30.08.1991	0,8 га	Региональное	памятник природы			Объектом особой охраны в границах памятника природы является родник	Действующий

15	Родник между с. Быковка и с. Крапивка	30.08.1991	0,8 га	Региональное	памятник природы	Объектом особой охраны в границах памятника природы является родник с охранной зоной в радиусе 50 метров	Действующий
16	Родник между с. Раково и х. Чапаево	30.08.1991	0,8 га	Региональное	памятник природы	Объектом особой охраны в границах памятника природы является родник с охранной зоной в радиусе 50 метров	Действующий
17	Родник между с. Сажное и рыбхозом «Ключики»	30.08.1991	0,8 га	Региональное	памятник природы	Объектом особой охраны в границах памятника природы является родник с охранной зоной в радиусе 50 метров	Действующий
18	Родник на опушке леса в урочище Захарьино (Родник вблизи урочища Захаренское)	30.08.1991	0,8 га	Региональное	памятник природы	Объектом особой охраны в границах памятника природы является родник с охранной зоной в радиусе 50 метров	Действующий
19	Родник на территории рыбхоза «Ключики»	30.08.1991	0,8 га	Региональное	памятник природы	Объектом особой охраны в границах памятника природы является родник с охранной зоной в радиусе 50 метров	Действующий
20	Родник южнее с. Алексеевка (Родник на окраине с. Алексеевка)	30.08.1991	0,8 га	Региональное	памятник природы	Объектом особой охраны в границах памятника природы является родник с охранной зоной в радиусе 50 метров	Действующий

21	Родники-истоки с. Волобуевка (Источники р. Саженский Донец)	30.08.1991	0,8 га	Региональное	памятник природы		Объектом особой охраны в границах памятника природы является родник с охранной зоной в радиусе 50 метров	Действующий
22	Старинный липовый парк с деревьями	30.08.1991	4,0 га	Региональное	природный парк			Действующий
23	Старинный парк с деревьями-долгожителями	30.08.1991	2,0 га	Региональное	государственный природный заказник	ботанический		Действующий
24	Триречье	21.10.1997	9 583,0 га	Региональное	государственный природный заказник	комплексный ландшафтный		Действующий
25	Угримский	17.09.2001	15 650,0 га	Региональное	государственный природный заказник	комплексный ландшафтный		Действующий
26	Урочища Рыково, Вязовое, Пристенок, Большой лог, Захаренское	30.08.1991	290,0 га	Региональное	государственный природный заказник	ботанический		Действующий
27	Урочище Маршалково кварталы № 87-93 ОКУ Яковлевское лесничество (бывшее Томаровское лесничество)	30.08.1991	311,0 га	Региональное	государственный природный заказник	ботанический		Действующий
28	Яковлевский	30.08.1991		Региональное	государственный природный заказник	зоологический		Утраченный

Природные достопримечательности г. Строитель

Парк «Маршалково»

Согласно постановлению Правительства Белгородской области от 15 августа 2016 г. № 299-пп «Об утверждении перечней особо охраняемых природных территорий регионального значения Белгородской области» – урочище Маршалково входит в перечень природных парков. Урочище расположено в южной части г. Строитель и занимает территорию в 311 га, а облагороженная территория парковой зоны – 1,8 га.

Говоря об урочище Маршалково, неизбежно возникает вопрос о происхождении его названия и его истории. Многие исследователи и местные краеведы изучали данный вопрос. Например, Николай Молчан вынес предположение о том, что название лесопарка пошло от надела, который был пожалован Петром Великим предводителю местного дворянства Маршалкову, он то и заложил основу парка «Маршалково». Предположительно именно его имя было присвоено людской молвой лесному массиву. Исторически урочище Маршалково – часть леса, которая осталась после вырубки деревьев для увеличения размеров пахотной земли, оно расположено в сложном рельефе на землях, не пригодных для земледелия – оврагах и холмах.

В настоящее время органичной частью урочища является парк «Маршалково», ставший любимым местом отдыха местных жителей. К 50-летию г. Строитель была открыта парковая зона, включившая в себя ротонду с бюветом, фонтан с красивым ландшафтным дизайном, места отдыха, детскую площадку, зооуголок.

В августе 2018 г. в парке открыт верёвочный городок, который полюбился не только жителям, но и гостям нашего города. В парке предусмотрены специальные объекты для спортивных и оздоровительных тренировок. Все достопримечательности парка объединены сетью пешеходных маршрутов. Три терренкурные тропы разной сложности различны по протяженности: первая – 1,5 км, вторая – 2 км, третья – 3 км. В 2016 году была открыта лыжероллерная трасса с навесным мостом через пруд.





Парк Роз

Парк Роз основан в результате сотрудничества местных властей и холдинга «Агро-Белогорье» в рамках областной программы по озеленению и ландшафтному обустройству «Зелёная столица». Площадь парка – около 6 гектаров. Главная его достопримечательность и символ – восьмиметровая кованая роза: 66 бутонов ручной работы украшают главные ворота парка. В центральной части парка находится фонтан с подсветкой. Здесь высажены кусты роз разных сортов, декоративные кустарники: ива козья, сосна горная, сперея, самшит, скумпия обыкновенная, туя, можжевельник, голубые ели и фруктовые деревья. В 2014 г. основана аллея ветеранов, а 25 октября 2015 года появилась аллея новорождённых. В Парке Роз высажено 1550 розовых кустов тринадцати сортов (Черная магия, Юриандра, Корвет, Аваланш, Керио, Оранж Джус, Императрица, Фара, Пинк Интуишн, Ангажемент, Биг Пёрпл, Вестер Ленд, Нахел Глоу, Голд Штерн, Фара). При разбивке парка были сохранены и берёзы, которые многие годы растут на этом месте, оборудована аллея со скамьями для отдыха.

Для детей разного возраста оборудованы специальные игровые площадки, переданные от АО «Корпорация ГРИНН», одна из них – для детей с ограниченными возможностями здоровья, построенная на средства, собранные в ходе корпоративного благотворительного марафона сотрудниками мясоперерабатывающего завода «Агро-Белогорье». В летнее время функционируют аттракционы детский паровозик и батуты. В зимнее время работает открытый ледовый каток. В сезон здесь же можно взять коньки напрокат. Объект построен на средства агрохолдинга «Агро-Белогорье». Общая площадь катка составляет 800 м².

Парк Роз является гордостью региона.





Парк «Сретенский»

Парк был заложен почти 30 лет назад силами школьников и работников местных предприятий, которые засадили молодыми саженцами 3,6 га земли на въезде в г. Строитель. В 2020 году принято решение о реконструкции парка. Эту функцию взял на себя социальноответственный бизнес – группа компаний «Агро-Белогорье» в лице Зотова В.Ф. Были учтены все пожелания горожан. Здесь выровняли грунт, установили новые скамейки и фонари, проложили дорожки, оформили детскую площадку и зону для занятий воркаутом – тренировок на гимнастических снарядах. Парк разделили на несколько зон. Территория изменилась до неузнаваемости. Появились 44 скамейки с урнами, 65 новых опор освещения, а безопасность обеспечили 25 камер видеонаблюдения. Теперь в парке есть площадки для детей, спортсменов, пенсионеров и зона для выгула собак. А ещё в парке установлен большой мультимедийный экран, который часто используется для трансляции концертов с участием коллективов художественной самодеятельности, видеопоздравлений горожан с праздниками. Парк был открыт в день празднования 55-летия Яковлевского городского округа.



Животный мир округа

Богат и разнообразен животный мир наших лесов, балок, полей, болот и речек. Нередко можно встретить лося, благородного оленя, кабана и косулю. Есть заяц (русак), барсук, лисица красная, хорёк, куница. Завезены и прижились сурки-байбаки, ондатры. В лесах появились белки. В пойме Ворсклы неплохо прижились бобры.



Заяц-русак



Лиса красная




Ондатра



Белка



Только птиц гнездится в наших местах около 280-300 видов (по всей области), в их числе знаменитые курские соловьи, дикие гуси, утки, лебеди, аисты, журавли, куропатки и голуби, совы, филины, жаворонки, щеглы, синицы, ласточки и др. 63 вида птиц находится на грани уничтожения и занесены в Красную книгу Белгородской области и водятся в природоохранных территориях Яковлевского городского округа.



Охота

Общая площадь охотничьих угодий Яковлевского городского округа 96,604 тыс. га, из них площадь общедоступных охотничьих угодий 3,8498 тыс. га, закреплённых охотничьих угодий 92,7542 тыс. га. Площадь особо охраняемых природных территорий регионального значения составляет 12,373 тыс. га. На территории Яковлевского городского округа осуществляют деятельность в сфере охотничьего хозяйства БРОО «Общество охотников и рыболовов», ООО «Белогорье Смородинское», МУП «Охотник» Яковлевского и Стрелецкого ОПУ, ООО «Конпрок».

Из них производственный охотничий контроль осуществляется на территории охотничьих угодий, закреплённых за БРОО «Общество охотников и рыболовов» и ООО «Белогорье Смородинское». При осуществлении производственного охотничьего контроля производственным охотничьим инспектором в отношении лиц, находящихся в границах охотничьего угодья, осуществляется проверка наличия охотничьего билета, путёвки, разрешения на добычу охотничьих ресурсов, разрешения на хранение и ношение охотничьего огнестрельного и (или) пневматического оружия.

**Численность млекопитающих, отнесённых к охотничьим ресурсам
на территории Яковлевского городского округа
по состоянию на декабрь 2022 г.**

Наименование муниципального образования (района, округа), охотничьего угодья, иной территории	Косуля европейская	Благородный олень	Лисица	Барсук	Куница	Лесной хорь	Норка	Выдра	Заяц русак	Бобр европейский	Сурок-байбак	Ондатра	Водяная полевка
Яковлевский городской округ	958	93	68	99	23	2	78	14	224	240	564	2	154
В том числе:													
Белгородская региональная общественная организация «Общество охотников и рыболовов», ОХ Томаровское	203	0	24	20	10	2	7	2	62	120	0	0	0
Государственный природный комплексный (ландшафтный) заказник регионального значения «Гриречьё»	76	17	6	22	0	0	31	3	14	60	85	2	2
Государственный природный комплексный (ландшафтный) заказник регионального значения «Угримский»	61	0	4	0	0	0	0	0	27	0	0	0	0

МУП «Охотник», Стрелецкий ОПУ	1	0	1	0	0	0	0	0	0	5	30	0	0	64
МУП «Охотник», Яковлевское ОПУ	127	0	12	36	10	0	33	7	48	30	111	0	0	88
ООО «Белогорье Смординское»	327	76	14	21	3	0	7	2	32	0	368	0	0	0
ООО «КонПрок»	163	0	7	0	0	0	0	0	36	0	0	0	0	0

**Численность птиц, отнесённых к охотничьим ресурсам на территории
Яковлевского городского округа по состоянию на декабрь 2022 г.**

Наименование муниципального образования (района, округа), охотничьего уголья, иной территории	Куропатка серая	Вяхирь	Горлица кольчатая	Перелет обыкновенный	Бекас обыкновенный	Кряква	Чирок	Нырок	Чибис	Камышница обыкновенная	Коростель	Лысуха
Яковлевский городской округ В том числе:	2114	1742	184	2276	10	861	155	27	19	45	307	191
Белгородская региональная общественная организация «Общество охотников и рыболовов», ОХ Томаровское	1695	1440	0	253	0	141	50	0	0	0	140	16
ООО «Белогорье Смординское»	0	76	127	495	10	365	69	8	10	15	17	42
МУП «Охотник», Яковлевское ОПУ	0	47	7	841	0	280	0	16	0	19	97	109

МУП «Охотник, Стрелцкое ОПУ	0	38	7	168	0	40	8	0	0	0	0	0	13
Госзаказник «Триречье»	419	141	43	519	0	35	28	3	9	11	53	11	
ООО «КонПрок»	0	0	0	0	0	0	0	0	0	0	0	0	0
Госзаказник «Угримский»	0	0	0	0	0	0	0	0	0	0	0	0	0

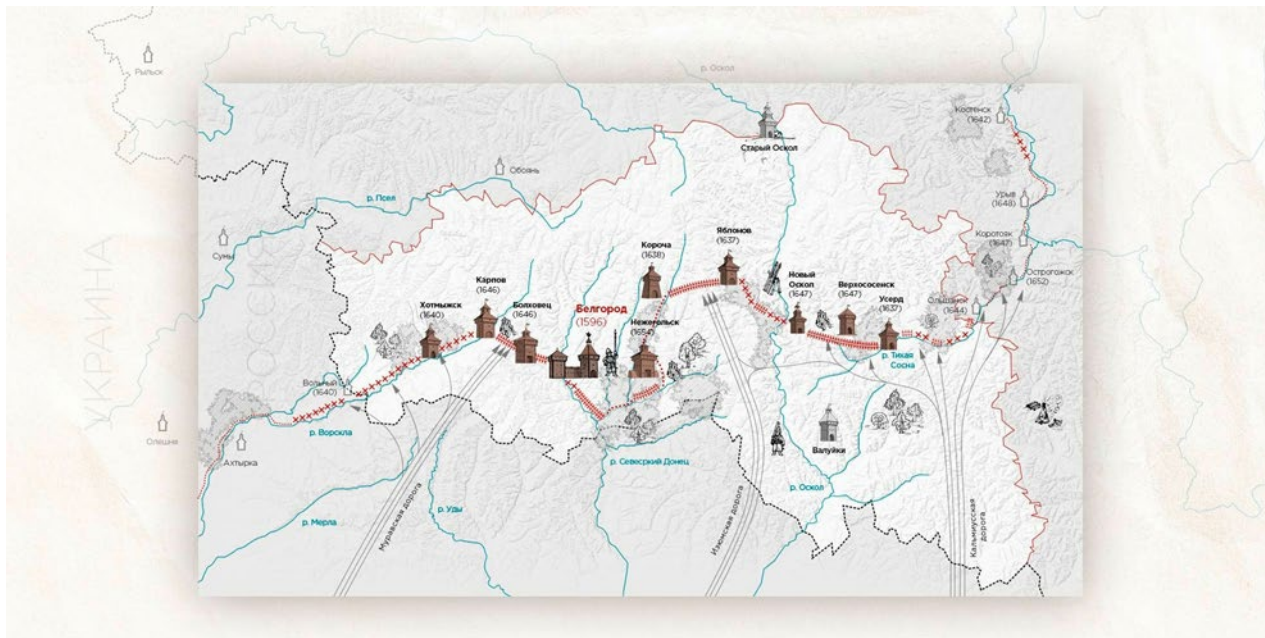
**Квоты добычи охотничьих ресурсов
на территории Яковлевского городского округа
на период с 1 августа 2022 года по август 2023 года**

Наименование муниципального образования (района, округа), охотничьего угодья	Квоты добычи, особей			
	Косуля европейская	Олень благородный	Барсук	
Белгородская региональная общественная организация «Общество охотников и рыболовов	10	0	1	
ООО «Белогорье Смородинское»	35	6	2	
МУП «Охотник», Яковлевское ОПУ	17	0	2	
МУП «Охотник», Стрелцкое ОПУ	0	0	0	
Госзаказник «Триречье»	0	0	0	
ООО «КонПрок»	3	0	0	
Госзаказник «Угримский»	0	0	0	
Итого по Яковлевскому городскому округу	65	6	5	



Военная история Яковлевского края

Город-крепость Карпов



Белгородская черта

У городов, как у людей, своя история, свой путь, своя судьба. Они рождаются, взрослеют, меняются, а иногда и умирают. На их месте, случается, возникают новые города. А бывает, они так и остаются руинами.

Такие города были и в Белгородской губернии. Мало того, целая треть крепостей-городов, входивших в Белгородскую черту, либо совсем исчезла, либо осталась на карте небольшими населёнными пунктами.

В первой половине XIII века русская земля подверглась нашествию монголо-татарских войск, захвативших огромное пространство от Волги и Кавказа до Карпат. В 1240 году многочисленная армия хана Батыея, двигаясь в сторону Киева, перешла Северский Донец. Грабя и разрушая города и села, она оставляла после себя руины и пепелища, опустошённую землю. Тысячи русских людей были угнаны в рабство.

Наш край, разграбленный и обескровленный варварами, постепенно приходил в полное запустение.

В XV веке Золотая орда распалась, но её остатки образовали на юге Крымское ханство. Преемники Батыея продолжали традиционную враждебную политику по отношению к русскому государству. Вторжения захватчиков

тормозили развитие и освоение нашего края. Между Русью и Крымом лежала безлюдная степь, так называемое Дикое поле. Организованная в 70-80-х гг. XVI в. на самом краю Дикого поля сторожевая служба и несколько отдельно стоящих крепостей не справлялись с охраной страны. Поэтому с 1635 по 1658 гг. вдоль всей южной и юго-восточной границы началось строительство сплошной укрепительной полосы.

**Крымско-ногайские шляхи¹ (сакмы², дороги),
использовавшиеся кочевниками
в XVI – XVIII вв. для набегов на русские земли
через районы будущей Белгородской области**

Шлях	Направление. Географические пункты	Наиболее опасные места для прорывов на участках Белгородской оборонительной черты	Крепости и земляные валы, перекрывавшие шлях и его ответвления
<u>Муравский шлях</u> (шёл «муравой» по безлюдной степи, избегая переправ через значительные реки)	От Перекопа к Туле, по водоразделам рек Северского Донца (справа) и Ворсклы и Сейма (слева), далее через р. Сосна, между рек Зуша и Красивая Меча до Костомарова брода на р. Упа	<ul style="list-style-type: none"> • Карповский участок – 2 км степного междуречья Ворскла – Северский Донец. • Болховецкий участок. Наиболее опасное место – у Пушкарской слободы (совр. с. Пушкарное Белгород. р-на). • Белгородский участок – в сторону Болховца на северо-запад. 	Вольный, Хотмыжск, Карпов, Болховец, Белгород Земляной вал от Карпова до Белгорода и до устья р. Корень (приток р. Нежеголь)
<u>Изюмский</u> (ответвление Муравского) (Название от г. Изюм)	От верховий реки Ораш (левый приток Днепра) по Изюмскому броду через Северский Донец – до междуречья верховьев Псёла, Ворсклы, Северского Донца и Оскола, где вновь сливался с Муравским шляхом.	<ul style="list-style-type: none"> • Нежегольский участок • Корочанский участок – 7 км к востоку от Корочи в сторону Яблонова • Яблоновский участок – в центре Изюмского шляха • Новооскольский участок – восточная часть • Верхососенский участок – западная часть 	Яблонов, Нежеголь, Короча, Новый Оскол, Верхососенск Три вала (6,7 км) по северному берегу р. Нежеголь: - вал Короча – Яблонов (14 км); - три вала от Яблоново до р. Оскол (10,35 км);

¹ Шлях – степная большая наезженная дорога, тракт; утоптанная людьми и лошадьми немощёная дорога. Ширина шляхов 40 – 60 метров.

² Сакма – слово тюркского происхождения, означает «след, тропа».

	У Белгородской черты – между рекой Корочей и верховьями небольших притоков реки Оскол		- вал Новый Оскол – Верхососенск (27 км)
<u>Кальмиусский</u> (ответвление Муравского) Использовался для набегов преимущественно ногайцами (название от реки Кальмиус – начала шляха)	От верховий речки Кальмиус, впадающей в Азовское море, – на север между Бахмутом и Луганью – пересекал Северский Донец в районе современных городов Лисичанск и Северодонецк – вдоль реки Боровая по водоразделу рек Оскол и Айдар к городу Валуйки (возможность через броды перейти на Изюмский шлях) – через р. Тихую Сосну по Каменному броду – между Старым Осколом и Воронежем – бродами через реки Олымь и Кшень к верховьям Быстрой Сосны – у Ливен сливался с Муравским шляхом. После Тихой Сосны – ответвления. Крупнейшее – через верховья Дона на Ряжск и на Рязань.	<ul style="list-style-type: none"> • Усердский участок – к западу от г. Усерда – ответвление Кальмиусской дороги. Татарский брод через р. Тихую Сосну – восточнее Усерда (современное с. Стрелецкое) – в 2-х км за устьем Усерда был Каменный брод на Тихой Сосне и соседний Черемховый брод – места татарских переправ. • Ольшанский участок: <ul style="list-style-type: none"> - Чесночный брод (на границе совр. Белгородской и Воронежской областей). - Визов брод (Плавный перелаз) к северо-востоку от Ольшанска. - Осинов брод. • Острогожский участок: <ul style="list-style-type: none"> - Песковатый брод на р. Тихая Сосна; - Полубенский брод – южнее г. Острогожска; - Татарский перелаз у Истобного острожка в 4-х км ниже Острогожска по течению Тихой Сосны. • Коротоякский участок: <ul style="list-style-type: none"> - Худяков Яр; - городок Урыв у татарского перелаза на Дону; - татарский перелаз на устье речки Форосани (Хворостани). 	Верхососенск, Усерд, Коротояк, Ольшанск, Урыв, Острогожск Два вала на Усердском участке (4 км и 420 м); Ольшанский вал (2 км); два вала на Острогожском участке (около 1,6 км и более 1 км)



Белгородская черта, Белгородский разряд, Белгородский полк

Оборонительные линии XVII века – это системы пограничных оборонительных сооружений на южной и восточных границах Русского государства, которые были созданы для защиты от крымско-ногайских набегов. Состояли из городов-крепостей, земляных городков, деревянных острожков, лесных засек, земляных валов, других дополнительных укреплений с использованием естественных препятствий (рек, озёр, болот, холмов, оврагов, лесных массивов). Протяжённость отдельных линий достигала многих километров (например, Белгородская черта – около 805-806 км, Изюмская – 530 км). С помощью этих защитных линий Русское государство смогло защитить свои границы, оттеснить степняков и освоить обширные плодородные территории.

Белгородская оборонительная или защитная черта – это укреплённая линия на южных рубежах Русского государства, созданная в 1635-1658 годах и служившая для защиты от крымско-ногайских набегов. Белгородская черта включала в себя 25 участков общей длиной 805-806 км.

Административное и военное управление оборонительной линией располагалась в Белгороде. Сюда был переведён Большой полк. Передовой полк был размещён в Карпове, а Сторожевой полк в Яблонове, позже места размещений полков менялись.

Западная часть Белгородской черты утратила своё военное значение после строительства к югу Изюмской черты (1679-1680 гг.), восточная – после строительства Украинской линии (1731-1742 гг.)

Белгородский разряд – это военно-административно-территориальная единица в Московском царстве XVI – XVII веков. Подчинялся Разрядному приказу и возглавлялся разрядным (большим) воеводой. Это был крупный военно-административный округ на юге страны, имевший свои вооружённые силы для лучшей управляемости при защите от нападения кочевников. Он имел уже выраженные административные функции (что послужило основой для создания на его территории при Петре 1 нового образования – губернии).

Разряд включал в себя группу городов с уездами, за которыми были закреплены потенциальные «призывники», – как служилые люди (дворяне и дети боярские), так и поместное ополчение. На юге же «по черте», селились «служилые» люди с семьями, где служба была уже наследственным делом, то есть, «по отечеству». Полки пополнялись и «выборными» служивыми, то есть

выбираемыми от определённого количества дворов по утверждённой норме. Позже появились полки «нового строя».

Разряд упразднён в 1708 году.

Разрядный полк – это военно-окружной полк, вооружённые силы разряда – округа (соединение полков разного рода и ранга). Это аналог современного военного округа, предтеча соединений армейского уровня, включавший в себя подвижные полки (полевой службы) и силы гарнизонов городов-крепостей (гарнизонной службы).

Включал в себя:

- полки разных родов оружия (стрельцов, драгунов, рейтар, солдат, казаков, гусар, поместной конницы, артиллеристов);
- выборные полки, то есть «лучшие», в будущем – гвардейские;
- Большой полк разряда или боярский полк, возглавляемый воеводой разряда; Передовой и Сторожевой полки, возглавляемые его «товарищами»;
- полевые гарнизонные полки.

В 1680 года в процессе реформ разряды – военные округа чаще именовались просто полками или боярскими полками, а названия разряд и разрядный полк употребляются все реже.



Основой, вокруг которой сформировался Белгородский разряд, была Белгородская оборонительная (укреплённая) черта (линия). Строилась и формировалась она в 1635-1658 годах. Главными узлами обороны черты являлись города крепости. Белгородская черта делилась на 25 участков – «военных зон» во главе с городом-крепостью (обычно центром соответствующего уезда). Эти участки располагались на территориях 6 современных областей: 2 на Украине

(Сумская и Харьковская области) и 4 в России (Белгородская, Воронежская, Липецкая и Тамбовская области).

Зоны ответственности участков Белгородской черты были разные – от 11 до 90 км и совпадали с границами уездов (Карповский – около 24 км).

Стоялый острог Карпов

Справка:

Острог – изначально это «ограда из кольев»;

- частокол или палисадник из свай, сверху заострённых;
- постоянный или временный населённый укреплённый пункт, обнесённый оградой из заострённых сверху брёвен (колева), высотой 4-6 м;
- пункт второстепенного значения, с более слабыми укреплениями, чем в городе и городке, тип крепости;
- тюрьма.

Различия острогов по способу постройки:

- стоялый (стоячий) острог – это острог с отвесно вкопанным тыном, из составленных вплотную рядом брёвен. Это была самая распространённая конструкция деревянной стены на Белгородской черте;
- косой острог – это острог, у которого бревна (тын) вкопаны с наклоном внутрь.

Различия по сроку существования:

- жилой острог – постоянное поселение;
- стоялый острог – временный укреплённый пункт для размещения «воинских людей» (обычно посменно, без постоянного гарнизона).


Время появления:

- на рубеже XI-XII веков, для защиты от набегов кочевников.


Распространение:

- в XIV-XVII веках – на южных рубежах Русских земель;
- с конца XVI-начала XVII веков – в Сибири.






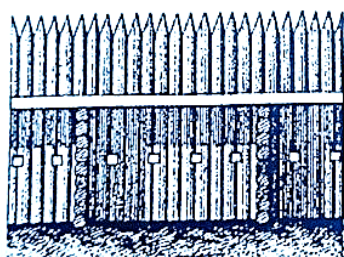
Стоячий острог в разрезе



Косой острог с верхним боем




Косой острог с нижним боем



Внутренний вид стоячего острога

.....



Тайник, ведущий к воде

Город Карпов являлся стратегически важным пунктом Белгородской оборонительной черты вплоть до начала XVIII в.

В документах второй половины XVIII века Карпов упоминается как одно из самых значительных укреплений, ибо «опричь Карповского сторожевья на реке Ворскле через Муравский шлях того места крепчае нет».

Появление на правом берегу реки Ворсклы города Карпова было обусловлено необходимостью охраны границ Московского государства в XVIII в. от крымских татар, так как Карповское сторожевье располагалось на одной из трёх главных дорог, по которым татары совершали грабительские набеги на Русь, – Муравском шляху (сакме).

Для предупреждения частых набегов степняков вдоль черты осёдлости русского населения устраивались крепости, а за чертой выставлялись «сторо́жи». (Сторо́жа – наблюдательный пост, состоящий из нескольких всадников (обычно 3-4), которые должны были ездить по небольшому, заранее намеченному участку, например, поперёк татарской дороги). В последних поочерёдно дежурили драгуны или казаки, обязанные доносить о появлении неприятеля. К числу таких сторожевых пунктов относится и «Карпово сторожевье» на Муравском шляху, известное с 1637 года и названное так, видимо, по имени первого дежурившего тут «старшего казака или другуна Карпа».

В XVI веке Карпово сторожевье было хорошо известно путивльским станичникам и организаторам сторожевой службы. Через него проходила «посольская дорога» от Путивля к Северскому Донцу. Ещё в 90-х гг. XVI в.

выдвигался план строительства на нем крепости. Решение о строительстве города-крепости на месте сторожевья было принято царём М.Ф. Романовым 7 января 1637 года на основании «досмотра» экспедиции разрядного приказа под руководством дворянина Ф. Сухотина и подьячяго Е. Юрьева, работавших в районе будущей Белгородской черты с 7 октября по 26 декабря 1636 г.: «Царь Михаил Фёдорович приказал для защиты от крымских и ногайских татар на Муравском шляху, на реке Ворскле построить город жилой, а от этого города через Муравский шлях к Белгороду, к реке Везелице копать земляной вал и строить городки (редуты)».

Но стоялый острог был построен там только в 1644 году, и лишь 15 августа 1646 года началось строительство «жилого города» Карпова, которое завершилось осенью того же года. Участвовали в нем служилые люди, записанные в передовой полк, в количестве 1306 человек. Руководство строительством осуществляли воевода В.П. Шереметев и воевода, стольник И.Г. Вердеревский.

Строительство города было трудным и опасным делом: нужно было быстро возводить город в условиях постоянной готовности к сражению. Поэтому воины-строители спешили прежде всего возвести крепостную стену, за которой в случае опасности можно было бы укрыться.

Главным препятствием для татар являлась не столь сама река, узкая и мелкая вблизи своего истока, сколько болотистая речная долина и лесная засека на высоком правом берегу.

Как и большинство городов Белгородской черты, город Карпов был деревянным.

Однако в отличие от Вольного и Хотмыжска, построенных в 1640 году, стены Карпова были построены более прочно – «по-городовому». Они состояли из соединённых между собой срубов, в которых брёвна лежали горизонтально.



*Город Карпов и его округа. Фрагмент чертежа XVIII в. РГВИА
(Книга «Города Белгородской черты»)*

Город-крепость Карпов. Устройство

Справка:

Крепость – укрепленный пункт, подготовленный к упорной круговой обороне и длительной борьбе в условиях осады с применением долговременных сооружений, имеющий постоянный гарнизон, вооружения, различные запасы. Чаще всего возводились на возвышенности, окружались стенами, частоколами и рвом с водой. В плане представляли собой фигуру сомкнутого многоугольника, по углам и сторонам которого возвышались башни.

Крепость города Карпова была деревянной. Стены были построены «по-городовому»: брёвна в срубах-клетях, составлявших оборонительную стену города, лежали горизонтально. Можно было даже посчитать количество венцов в постройке – то есть количество горизонтально лежащих брёвен. Такое строительство было более основательным и долговременным, чем «по-острожному», когда заострённые кверху бревна установлены в один ряд вертикально, в виде частокола, вплотную примыкая друг к другу.

Крепость начали строить 15 августа 1646 года 1306 курских служилых людей, тайно переведённых в Карпов из Передового полка, размещавшегося до этого в Курске. Тайно, – чтобы крымчаки не помешали набегом строительству крепости и других защитных сооружений.



Строительство крепости

Периметр крепости равнялся 438 сажням (934, 254 м, если считать, что сажень равна 2,133 м). На стенах было сооружено 3 проезжих и 6 глухих башен. Город был окружён рвом, а к реке был прорыть тайник. В городе была 21 пушка.

Тайник – фортификационный элемент древнерусских крепостных сооружений в виде хорошо скрытой подземной галереи (наклонный подземный ход из крепости, ведущий к источнику воды: скрытому колодцу, реке, оврагу или в крепостной ров). Основной целью возведения тайников являлось водоснабжение гарнизона.

Длина тайников колебалась в пределах от 80 до 150 м, ширина – 1,5-2 сажени, высота – 1 сажень.

Одновременно со строительством крепости служилые люди нового гарнизона к северо-востоку от городских стен основали пригородные слободы для проживания своих семей, впоследствии превратившиеся в современные села Яковлевского района (округа) – Казацкое, Драгунское, Стрелецкое, Пушкарное. Такие слободы строились возле каждой крепости, – поэтому вдоль бывшей Белгородской черты до сих пор встречаются одинаковые названия сёл, отражающие их славную ратную историю.


На стенах города-крепости Карпов было срублено 3 проезжие и 6 глухих башен. Периметр крепости составлял 438 сажень или 935 метров. Это вертикальный частокол высотой примерно 4 метра с боевой надстройкой вверху. Для кочевников такое укрепление было практически непреодолимо.



Проходная башня



Боевая башня и стоялый ослон



Наблюдательная вышка и тын на валу

В 1647 году гарнизон города-крепости Карпов состоял из 211 стрельцов, 171 казака, 43 пушкарей, 38 драгун, 4 черкас, 4 воротников, стрелецкого и казачьего головы – 1 человек, отставных от полковой службы – 31 человек, подъячих приказной избы – 5 человек. На таможне и кружечном дворе (кабаке) числились 1 голова, 4 целовальника, 1 дьячок, в государевых житницах – 1 голова, 3 целовальника. Каменный кузнец – 1 человек. Детей боярских в уезде было значительно меньше, чем служилых людей «по прибору»: по дворовому списку числился один сын боярский и 141 – в городской службе.



Согласно источникам Белгородского государственного историко-краеведческого музея – работе «Казачество в истории Белгородчины» численность служилых людей в городе Карпов к 1651 году значительно увеличилась.

В связи со строительством на Белгородской оборонительной черте городов-крепостей Карпова и Болховца правительством с 1646 года в район новой укреплённой линии выдвигаются полки государственной дворянской конницы, до этого выстраивающейся ежегодно у берегов Оки. Было решено большой полк расположить в Белгороде, передовой – в Карпове, сторожевой – в Яблоне.

Воеводой большого полка был назначен Н.И. Одоевский, передового – В.П. Шереметев, сторожевого – В.Б. Шереметев.

В случае вторжения татар воеводы южных городов должны были двигаться со служилыми людьми к Белгороду и вступить под команду Н.И. Одоевского. Тем самым были созданы предпосылки для единого военного командования на юге России.

Первыми же жителями города Карпова были переселенцы из Мценска, Курска, Орла, Одаева, Переяславца, Сапожка и Москвы, бежавшие от власти польских и литовских панов «черкас» – украинцы. Переселяли насильно тех, кто уклонялся от переселения, наказывали. Сохранился приказ с формулировкой: «Сыскав жен и детей их, посадить в тюрьму, пока мужья не сыщутся, а затем выслать их в город Карпов». Ссылались в Карпов и холопы за преступления: «Человек вдовы Пелагеи Волковой Сенька Епанчин за его воровство и подлог был бит кнутом и отправлен на казачью службу в город Карпов».

Оторванные от родины переселенцы при всех постигавших их на новом месте жительства бедах и напастях одинаково искали утешения в вере, о чем можно судить по сравнительно большому числу храмов в городе Карпове и уезде. Так, в 1647 году была построена соборная Успенская церковь. Однако одной соборной церкви для умножавшегося населения города было далеко не достаточно, поэтому уже в том же году была построена церковь во имя Св. Параскевы Пятницы и началось строительство Покровской церкви. В 1644 – 52 гг. в Карпове появляются Космодамианская, Троицкая и Никитская церкви.

Жители г. Карпова не только подвергались нашествию врага, но и страдали от болезней, вызванных климатическими и почвенными условиями. В 1648 году они обратились к Государю с просьбой пожалеть «холопей бедных и беспомощных» и не дать им «напрасной смертью» помереть от нахождения полевых болезней и скорбей: «Вели, Государь, прислать в Карпово для своего царского богомолья и для наших скорбей и болезней животворящий крест Господа и мощами святых». В 1652 г. в Карпове был основан Троицко-Соловецкий монастырь, в стенах которого содержались мощи святых Зосимы и

Савватия. В 1764 г. в период царствования Екатерины II монастырь был упразднён, а мощи отправлены в Соловецкий монастырь на Белое море.

Откуда направлялись поселенцы на «вечное житьё» в город Карпов

Многие города к северу от Белгородской черты выделяли в приказном порядке некоторое количество людей для службы и поселения в крепостях на юге России, в том числе и в г. Карпове. Поэтому карповских служилых людей называли «сведёнцами». Многие города, посылавшие своих людей на службу, позже вошли в Белгородский разряд (военно-административный округ).

Современные области и города, из которых пополнялось население Карпова

1. г. Москва;
2. Белгородская область – г. Оскол (современный г. Старый Оскол);
3. Брянская область
 - г. Брянск;
 - Комарицкая волость (будущий Севский уезд) на юго-востоке Брянской области, современный ПГТ Комаричи;
 - г. Севск, райцентр;
4. Курская область – г. Курск;
5. Липецкая область
 - г. Данков, райцентр;
 - г. Елец, райцентр;
 - г. Лебедянь, райцентр;
6. Московская область – г. Кашира;
7. Орловская область
 - г. Орёл;
 - ПГТ Кромы, райцентр;
 - г. Ливны, райцентр;
 - г. Мценск, райцентр;
 - г. Новосиль, райцентр;
8. Рязанская область – г. Переяславль-Рязанский (с 1778 г. – г. Рязань);
 - г. Касимов, райцентр;
 - г. Михайлов, райцентр;

- г. Печерников (совр. с. Печерники) в Михайловском районе;
 - г. Ряжск, райцентр;
 - г. Сапожок, райцентр;
9. Тульская область
- г. Белёв, райцентр;
 - ПГТ Одоев;
 - г. Тула;
 - г. Чернь, райцентр.

Вновь образовавшийся уезд заселяли и другие люди:

- «охочие» добровольцы;
- беглые крестьяне;
- холопы (сосланные за преступления);
- беженцы из Речи Посполитой (крестьяне и служилые люди – черкасы).

Описание земляного вала и рва

Белгородская черта была разделена на 25 «военных зон» – участков. Центром каждого участка был город-крепость, центр «своего» уезда (не на всей черте). Протяжённость участка с центром в г. Карпове была 24 км. Он делился на две части: 12 км по реке Ворскле защищали лесные засеки шириной от 40 до 60 сажень (от 85 до 168 м), а в междуречье Ворсклы и Северского Донца на протяжении 12 км шёл земляной вал. Засеки и вал соединяла острожная стена длиной 384 м из вертикально стоящих заострённых брёвен.

Земляной вал тянулся через город-крепость Болховец до самого Белгорода – 27,5 км, поэтому он считается единым валом «Карпов – Болховец – Белгород», но разделённым на зоны ответственности каждой из перечисленных «военных зон».

На Карповском участке вдоль вала было расположено 9 земляных городков (небольших укреплений, бастионов, окружённых со всех сторон валом). Собственных названий у них не было, различались они по номерам.

По сохранившимся документам известны размеры земляного вала: основание – 4 сажени (8,5 м), высота – 1,5 сажени (3,2 м). На Белгородской черте это был не самый высокий вал. Например, на Усманском участке в современной Липецкой области вал в 1684 году был высотой 5-6 м.

«С наружной» («крымской» стороны) Карповский вал был укреплен от расползания и от раскопов кочевниками дубовым ослóном (сплошным рядом

брёвен, вкопанных в землю по склону вала). С внутренней стороны на валу был «приступ» (банкет для стрельбы, стрелковая ступень, стрелковый валганг), покрытый досками – для перемещения защитников сооружения.

На вершине вала (на скате бруствера) заранее заготавливались и размещались «катки» (короткие толстые бревна), чтобы при нападении противника скатывать их им на головы. Удерживались катки на валу «наврами» – долбленными пнями.


На валу размещались наблюдательные вышки (они были и в земляных городках) и боевые проезжие башни (там, где к валу подходили дороги). Башни обслуживались отдельными сменными гарнизонами. Проезжими из них были единицы.

За валом находился ров глубиной в 0,5 сажени (1,7 м), и шириной в 2 сажени (4,27 м). Вал отделялся от рва «бермой» – (площадкой, препятствовавшей сползанию откоса вала в ров, шириной в 0,5 сажени (1,07 м). Ближняя к валу стенка рва (эскарп), и дальняя (контрэскарп) также укреплялись ослоном из брёвен, жердей, плах, фашин, плетней, дернин.

Склоны как вала, так и рва могли «щетиниться» в сторону противника «частиком» (частоколом) или «рёдиком» – заострёнными брёвнами и жердями. Частик вбивался и в дно рва.

На сегодня из 27,5 км земляного вала сохранилось не более 3-х км на четырёх участках:

- в районе крепости Болховец (на современном кладбище);
- участки западнее Болховца по обеим сторонам лога в Кульбаках;
- на границе Болховецкого и Карповского участков;
- в пределах села Пушкарное Яковлевского городского округа.



Земляной вал в степи



Башня и частокол на валу

Карповский солдатский полк

В июле-августе 1654 г. на Белгородской черте было создано 4 солдатских полка – Белгородский, Карповский, Усердский и Яблоновский.

12 августа 1654 г. был создан Карповский солдатский полк (1-го формирования). В этом же году он вошёл в состав русского гарнизона в г. Киеве и оставался там до 1660 г. С 1658 г. он перестал именоваться Карповским. В 1660 г. он фактически был уничтожен под Чудновым.

Его командиры: 1654 – 1657 гг. – полковник Юрий Гутцын;
1657 – 1660 гг. – Николай Фанстаден.

В 1658 г. солдатских полков стало 6, а «старыми» названы 3 – Белгородский, Усердский и Яблоновский. Карповский полк стал «новым».

Летом 1658 г. был сформирован новый Карповский солдатский полк (2-го формирования).

Его командиры: лето 1658 г. – полковник Вилим Яган Фангален;
1658 – 1659 гг. – полковник Яган Крафорт;
1661 – 1662 гг. – полковник Федор Ниротморцев;
1662 временно – Алферий Выберх;
1662 – 1663 гг. – полковник Осип Спешнев;
1664 – ... – полковник Самойло Вестов и другие.

Полк сражался под Конотопом (1659 г.), Каневым (1662 г.), Бужиным (1662 г.), Воронежем (1664 г.), Черниговом (1668 г.), Чигирином (1677 г., 1678 г.), участвовал во многих других сражениях.

Городовые воеводы в г. Карпове

Дата	Чин	Сословие	Городовые воеводы
1646 г.	стольник	князь	Щетинин Михаил
	москов. дворянин		Кобыльский Иван
1646 – 1648 гг.	стольник		Вердеревский Игнатий Глебович
1646 г.	стольник		Плещеев Андрей Львович 2-й воевода
1649 г.	стольник		Арсеньев Кирилл Юрьевич
1651 – 1652 гг.	стольник		Хитрово Яков Тимофеевич
1653 – 1654 гг.	стольник	князь	Юсупов (Шайсупов) Самойло Никитович
	подъячий		Львов Матвей
165_			Сатин Роман
1658 – 1659 гг.	стольник		Еропкин Автоном Иванович

1664 г.			Болотников Сидор
			Шепотьев Андрей Фёдорович
			Левшин Яков Матвеевич
			Польчиков Родион
1677 – 1678 гг.			Полянский Совет
1679 г.	боярин	князь	Хованский Иван Андреевич (Тараруй) (нач. XVII в. – 1682) ³
19.01.1680 -			Пересветов Филипп (Силин сын)
1688 г.			Толмачёв Андрей
1693 г.			Исаков Фома

Состав Карповского уезда

1648 год

Центр уезда – г. Карпов

Станов – 3

<i>Ближний стан</i>	<i>Средний стан</i>	<i>Дальний стан</i>
1. д. Высокая	1. д. Альховка	1. с. Бобрава
2. с. Глинск	2. с. Березовка	2. с. Богатое
3. с. Кустовое	3. с. Михайловское	3. д. Выезжая
4. д. Локня	4. с. Покровское	4. с. Драгунское
5. д. Мощенская	5. д. Ракова	5. с. Лашековка
6. д. Порубежная	6. д. Сырцова	6. с. Меловое
7. с. Серетино		7. с. Солдатцкое
8. д. Теплая		8. д. Черкаская
9. д. Ямная		9. д. Чортова



³ Боярин Хованский И. А. стоял с Новгородским полком на защите юго-западной границы Руси с осени 1678 г. в Рыльске, затем до осени 1679 г. в Карпове. На тот момент он – глава Новгородского разряда. Вряд ли он был городовым воеводой, видимо, в Карпове был его штаб, а городовым воеводой был другой человек, из Белгородского разряда.

1720-е годы

Центр уезда – г. Карпов

Станов – 3

Вотчинных поселений – 6

<i>Ближний стан</i>	<i>Средний стан</i>	<i>Дальний стан</i>
1. д. Высокая	1. д. Альховка	1. с. Бобрава
2. с. Глинск	2. с. Березовка	2. с. Богатое
3. д. Добрый Починок	3. с. Михайловское	3. д. Выезжая
4. с. Кустовое	4. с. Покровское	4. д. Верхняя Мелового Колодезя
5. д. Локня	5. д. Ракова	5. с. Драгунское
6. д. Мощеная	6. д. Сырцова	6. д. Коровина
7. д. Порубежная		7. д. Красный Починок
8. с. Серетино		8. с. Лошаковка
9. д. Теплая		9. с. Меловое
10. д. Ямная		10. с. Салдатцкое
		11. с. Черкасское
		12. д. Чертово

Вотчины: – князя Меньшикова – сл. Белая;

– графа Головкина – сл. Тамаровка;

– помещика Юрасова и других – слободка Ивня;

– слободка Курачина;

– слободка Гансжевка;

– слободка Лукашевка.

1779 г.

Карповский уезд расформирован. Основная часть сел вошла в Богатенский уезд (1779-1796), другие – в Белгородский, Грайворонский и Обоянский уезды Курской губернии.



Поселения современных районов, входившие в состав Карповского уезда

Беловский район Курской области	Борисовский район Белгородской области	Ивнянский район Белгородской области	Ракитянский район Белгородской области	Яковлевский район Белгородской области
1. п. Белая 2. с. Боброва 3. с. Лошаковка 4. с. Малое Солдатское 5. с. Пены	1. с. Порубежное 2. с. Теплое	1. с. Березовка 2. с. Богатое 3. Выезжее 4. Драгунка 5. с. Покровка 6. с. Сырцево	1. с. Большая Хрущевка 2. с. Венгеровка 3. с. Коровино 4. д. Красный Починок 5. с. Меловое 6. п. Ракитное	1. с. Высокое 2. с. Глинка 3. с. Драгунское 4. с. Казацкое 5. с. Кустовое 6. с. Локня 7. с. Мощёное 8. с. Раково 9. с. Серетино 10. с. Стрелецкое 11. п. Томаровка 12. х. Трубецкой 13. с. Черкасское 14. х. Шепелевка 15. с. Ямное

Самой судьбой городу Карпову было предназначено быть воином, выполнить свой долг и уйти в небытие, оставив после себя своих детей – села и посёлки Карповского уезда...

СПРАВКА:

Уезд – административно-территориальная единица Русского государства. Уезд включал в себя город и присоединённые к нему волости, управлялся царским (княжеским) наместником, а с начала XVIII в. – воеводой, который исполнял военные, административные и судебные функции.

Уезд делился на станы и волости.

Стан – административно-территориальная единица в составе уезда, возглавляемая приставами, которые подчинялись капитан-исправнику (начальнику полиции).

Волость – сельская территория (округ), подчинённая уездному городу; – ранее – территория, подчинённая одной власти, преимущественно княжеской.

В XVIII в. происходило объединение нескольких уездов в большие административные единицы – Разряды, которые стали предтечей деления страны на губернии.

Православные храмы в Карповском уезде в XVIII в.

Земли Карповского уезда стали массово заселяться в конце XVII – начале XVIII вв., т.е. когда крымские татары были оттеснены на юг и миновала постоянная опасность их нападения. К этому времени относится возникновение большинства населённых пунктов уезда.

Основание церквей в новых поселениях шло как по инициативе карповского духовного правления, так и по инициативе помещиков, населявших черкасами свои земли.

На 1719 г. в г. Карпове и его слободах было 8 храмов и 1 монастырь:

1. Троицко-Соловецкий монастырь (1652-1764 гг.);
2. г. Карпов⁴ – ?;
3. сл. Драгунская – Архангело-Михайловская церковь;
4. сл. Казацкая – не указано;
5. сл. Солдатская – Георгиевская церковь;
6. сл. Стрелецкая – Георгиевская церковь;
7. сл. Пушкарная – Архангело-Михайловская церковь.

Другие церкви в уезде в 1767 г., исключая уже указанные

1. с. Березовка – Георгиевская церковь;
2. с. Боброво – Покровская церковь;
3. с. Богатное – Воскресенская церковь;
4. с. Верх. Меловое – ?;
5. с. Глинск – Николаевская церковь;
6. с. Кустовое – Покровская церковь;
7. с. Лашековка – Троицкая церковь;
8. с. Меловое – Дмитриевская церковь;
9. с. Михайловское – Михайловская церковь;
10. с. Покровское – Покровская церковь;
11. с. Серетино – Георгиевская церковь;
12. с. Черкасское – Пятницкая церковь.

⁴ В конце 1860-х гг. церковь из умирающего села Карпова была перенесена в Пушкарное.

Дальнейшая история Карпова

Всеми делами в городе ведала крепостная контора, где обретался чиновник, который был надсмотрщиком. Кроме того, в городе располагались и другие учреждения – кабацкая «кантора» и конная изба. Как мы видим на плане города Карпова первой половины XVIII века, там также имелась воеводская канцелярия и площадь.

Карповцы платили различные налоги и подати. Каких их только не было! Таможенный и кабацкий, табачный и конный, с мостов и перевозов, с бань и рыбных ловель, с мельниц и постоянных дворов, с лавок и кузниц, с исковых дел и «крепостей письма». И неудивительно, что карповцы оставались должниками государства. Царские чиновники всеми доступными средствами выколачивали эти недоимки.

Одновременно с основанием острожков и городов-крепостей происходили постройки пригородных слобод, сёл и деревень. В них поселялись служилые люди: казаки, стрельцы, пушкари, драгуны и другие. Служилые люди города Карпова несли лишь службу в крепости и на участке в 24 км по направлению к Болховцу. Жили же они в основанных одновременно с Карповым подгородних сёлах: Пушкарном, Стрелецком, Казацком, Драгунском и помимо воинских дел занимались освоением земель, разводили скот, охотились и рыбачили. Тяжёлая, полная опасностей была служба у воинов города Карпова: не смыкая глаз, они следили за степью, вели разведку, вступали в смертельную схватку с передовыми отрядами татар. Что бы ни делал служилый вне стен города, при нем постоянно были оружие и осёдланный конь, он в любой момент мог по сигналу вестового колокола явиться в крепость.

В городе активно развивалась торговля. На ярмарках Карповского уезда, торговали хлебом, крупным рогатым скотом, птицей, а также изделиями кустарных промыслов.

К чести гарнизона крепости, татары ни разу не прошли через оборонительную черту у Ворсклы.



Бой русских с татарами

Под надёжной защитой города Карпова пошло население наших мест. Рост численности населения оказал влияние на развитие экономики края: в защищённом от врагов районе начали быстро развиваться земледелие, скотоводство, ремесло, торговля.

Со временем город Карпов становится административным центром. Территория Карповского уезда охватывала часть территорий нынешних Яковлевского, Борисовского, Ракитянского и Ивнянского районов Белгородской области.

С годами крепло и расширялось Московское государство. Одно за другим пали татарские ханства. Южная граница отодвинулась к Каспийскому и Чёрному морям. Крепости Белгородской оборонительной черты утратили военное назначение. Те города, что стояли на бойких дорогах, где были развиты ремесла и торговля, росли и крепили. Другие, в их числе и Карпов, оказались вдалеке от оживлённых дорог, стали приходить в упадок. Их жители расселялись по окрестным сёлам, уезжали на родину предков.

В статистических отчётах XIX века Карпов уже называют «бывшим городом», а село Карпово входит в Томаровскую волость Белгородского уезда. Другие села бывшего Карповского уезда вошли в Грайворонский, Обоянский и Белгородский уезды. А между тем ещё относительно недавно Карпов был одним из самых значительных укреплений по реке Ворскле, ибо «опричь Карповского сторожевья на реке Ворскле через Муравский шлях того места крепче нет».

Сгнили обветшавшие постройки бывшей крепости, выровнялись валы, сгладились рвы. Теперь это часть поля обычного севооборота, где уже не найти ни наконечника копья, ни обрывка кольчуги.

Большую службу сослужил город Карпов. Его воины мужественно защищали Московское государство. Они же стали основателями первых поселений нашего района. Это были сильные и смелые мужественные люди. В наши дни о крепости напоминают села Пушкарное, Стрелецкое, Драгунское, Казацкое Яковлевского района Белгородской области, бывшие когда-то её пригородными слободами.

«Вон с Карпова ветер дует» – такое выражение часто можно услышать в селе Казацкое Яковлевского района. Эта короткая и своеобразная легенда напоминает легенду о граде Китеже, который был, а теперь его нет. Такова яркая и короткая судьба города-воина Карпова и Карповского уезда. Карпов продолжает незримо жить в народной памяти, но уже как легенда, имеющая вполне реальную историческую основу.

Так, 8 октября 2020 года в селе Пушкарное состоялось значимое для истории событие: был возведён памятный знак в честь города-крепости Карпов Белгородской черты. Этот знак будет напоминать теперь каждому из нас о сильных, смелых и мужественных людях, живших в этом городе.

В этом месте с целью сохранения культурно-исторического наследия ежегодно проходит исторический фестиваль «Дикое поле».



Фестиваль «Дикое поле» с. Пушкарное Яковлевский городской округ

Даты из истории города Карпова и его уезда

За несколько веков до города Карпова	Карпово городище и старый вал
1570-х годов	Карпово сторожевье – передовой пункт путивльских и рыльских станичников, наблюдавших за верховьями Ворсклы и Северского Донца.
Конец XVI века	Царь Фёдор Иванович (1584-1598 гг.) велел в «Карповом сторожевье поставить город и посылать станицы к Донцу ж Северскому».
1620-е года	В верховьях Ворсклы – земли Путивльского уезда. Здесь располагались Путивльские ухозя.
Осень 1636 года	Из Московского Разрядного приказа для «досмотра» будущих укреплений Белгородской черты (строилась в 1635-1658 гг.) была снаряжена большая экспедиция под руководством дворянина Фёдора Сухотина и подъячего Евсея Юрьева.
4 января 1637 года	План строительства города-крепости Карпова представлен царю Михаилу Фёдоровичу Романову (1613-1645 гг.)
7 января 1637 года	Боярская Дума план утвердила, однако без обозначения сроков строительства (не хватало средств).
1644 года	Разрядный приказ снова принял решение о строительстве крепости на Карповом сторожевье.
13 апреля 1644 года	Состоялась закладка стоялого острога. Строили белгородцы. Руководил строительством станичный голова Иван Рышков. Но это был ещё не город.
15 мая 1644 года	Меньше, чем за месяц построен стоялый острог. В нем расположились 60 рыльских и севских стрельцов.
1644 год	Татарское войско в 30-40 тысяч человек легко прошло по Муравскому шляху мимо Карпова, вторглось в Путивльский уезд и захватило полон числом около 10 тысяч человек. Малочисленный острог противостоять таким силам просто не мог.

Зима 1645 года	Новый набег татар по Муравской дороге. Полон превышал 6 тысяч человек.
15 июня 1646 года	Принят указ о строительстве города Карпова и защитных укреплений.
18 июля 1646 года	В Карпово сторожевые прибывает Передовой полк В.П. Шереметева.
15 августа 1646 года	Начало строительства города-крепости. Строили 1306 человек курских служилых людей, записанных в Передовой полк.
19 августа 1646 года	Передовой полк приступал к насыпке земляного вала в сторону Белгорода.
Осень 1646 года	Строительство города-крепости завершено. Руководили строительством 1-й воевода Передового полка Белгородской черты В.П. Шереметев и его «товарищ» (т.е. заместитель) С.П. Львов. Продолжил следующий 1-й воевода и стольник И.Г. Вердеревский.
Осень 1646 года	Насыпан земляной вал от крепости Карпов до крепости Болхолец под Белгородом длиной 14 вёрст 579 сажений (16 км и 170, 2 м). Крепости для защиты отведён участок в 24 км.
1646 год	Основание пригородных слобод и деревень – Казацкое, Драгунское, Пушкарное, Стрелецкое.
1647 год	Гарнизон крепости Карпова: 211 стрельцов, 171 казак, 43 пушкаря, 38 драгун, 43 черкас, 4 ворóтника. «Детей боярских» – 142 человека. В городе имелась 21 пушка.
1647 год	Земляной вал был «ослонён» – укреплён дубовыми брёвнами от расползания.
1646-47 годы	Создан Карповский уезд.
1648 год	Карповцы бьют челом государю Алексею Михайловичу (1645 – 1676 гг.) с просьбой о строительстве храма с мощами святых.
На 1651 год	В Карпове проживает 1105 служилых людей: 130 «детей боярских», 208 казаков, 382 стрельца, 338 драгун, 47 пушкарей.
1652 год	Основание в Карпове на берегу реки Ворсклы Троицко-Соловецкого монастыря (который простоял 112 лет) с мощами святых Зосимы и Савватия.

12 августа 1654 года	Сформирован Карповский солдатский полк (1-го формирования). В этом же году он вошёл в состав гарнизона города Киева и оставался там до 1660 года. С 1658 года перестал именоваться Карповским.
1657 год	Кроме гарнизона крепости в окрестных слободах были расположены солдаты (?), а также казаки, драгуны.
2 сентября 1657 года	Образована слобода (в будущем – Томаровка) в 5 верстах к юго-западу от Карпова.
1658 год	На юге Московского государства образовано единое воинское соединение под общим командованием – Белгородский полк и создана военно-административная единица (военный округ) – Белгородский разряд.
Лето 1658 года	- В Карпове сформирован новый солдатский полк (2-го формирования). - В Белгородском разряде 6 солдатских полков: Белгородский, Яблоновский, Козловский, Усердский, Верхососенский, Карповский, общей численностью 10 202 человека. - Карповский уезд охватывал часть территорий современных Борисовского, Ивнянского, Ракитянского и Яковлевского районов Белгородской области.
1668 год	Согласно предложению князя Ю.Н. Барятинского в городах Белгородской черты в мирное время размещались командиры и штабы рейтарских и солдатских полков. В Карпове для проживания был размещён пехотный полк полковника Самойла Вестова.
1677 год	Кроме гарнизона в Карпове находился солдатский полк численностью 1522 человека.
1680 год	Нападение крымских татар на Белгородский уезд.
1684 год	Перепись в Карповском уезде.
Около 1700 года	Одним из самых больших сел Карповского уезда становится Томаровка.
Начало XVIII века	Белгородская черта теряет своё военно-стратегическое значение из-за продвижения границ России на юг.

1708-1727 годы	Территория будущей Белгородской области поделена между Киевской и Азовской губерниями. Карповский уезд в составе Белгородской провинции Киевской губернии.
1710-1720 годы	Слобода Томаровка становится вотчиной графа Головкина Гавриила Ивановича (1660-1734 гг.), одного из приближенных к Петру I людей. Граф на здешних однодворческих землях (то есть незаконно) поселил черкас.
На 1719 год	В Карпове было 8 храмов и 1 монастырь. Город включён в состав Белгородской провинции Киевской губернии.
1724 год	Служилые люди, которые не передвинулись на юг, по указу Петра I были обращены в «однодворцев».
1727 год	Образована Белгородская губерния. Карпов в её составе в качестве центра уезда, с сёлами Богатое, Ракитное, Томаровка.
1732 год	На Карпов напали польско-литовские войска. Город сгорел дотла.
Середина XVIII века	Социально-экономический центр уезда постепенно перемещается в Томаровку.
1764 год	В период царствования Екатерины II (1762-1796 гг.) Троицко-Соловецкий монастырь в Карпове был упразднён, а его ценности и мощи святых отправлены в Соловецкий монастырь на Белое море.
1775 год	Белгородская губерния упразднена. Бóльшая часть белгородской земли отошла к Курскому наместничеству, а юго-восточная часть – к Воронежской губернии.
1779 год	-Упразднение Карповского уезда. -В соответствии с указом Екатерины II «Учреждение для управления губерний Всероссийской империи» город Карпов был отнесён к Белгородскому уезду Курского наместничества и понижен в статусе до села. Центром уезда стал город Богатой (в 1779-1797 гг.), который в 1926 году сам стал селом. Крепость разобрана за ненадобностью.
1785 год	Белгород исключён из списка крепостей.

1789 год	После присоединения Крыма к Российской империи, Белгородская пограничная черта совершенно утратила своё значение. Города, не имеющие стратегического значения, приходят в запустение (Болхов, Карпов, Яблонов, Нежегольск, Верхососенск, Усерд).
1796 год	Слободы бывшего города Карпова – в составе Белгородского уезда Курской губернии.
К началу XIX века	В селе Карпове и слободах из 8 храмов и 1 монастыря остались: - Георгиевская церковь в слободе Стрелецкой; - Архангело-Михайловская церковь в слободе Пушкарной; - Архангело-Михайловская церковь в слободе Драгунской.
1802 год	По новому административному делению наряду с Карповской волостью была образована и Томаровская волость в составе Курской губернии.
1835 год	Всё население слобод бывшего города Карпова было переведено в сословие государственных крестьян. В нем они пребывали до самой революции 1917 года.
1860-е годы	На месте Карпова ещё оставалась церковь. Затем её перенесли в с. Пушкарное.
1885-1903 годы	Через Томаровку проложена железная дорога «Белгород-Готня-Сумы».
Начало советской власти, 1917-1925 годы	Карповская волость Белгородского уезда Курской губернии.
1925-1962 годы	Томаровский район Курской (с 1954 г. – Белгородской) области
С 1965 года	Яковлевский район Белгородской области.
С 2018 года	Яковлевский городской округ.



Глоссарий

Сооружения внутри и за пределами крепостей Белгородской черты

Сооружения внутри крепостей

Аманатская изба – изба для содержания заложников (аманатов).

Амбар – холодное складское строение для хранения зерна, вещей, товаров;
– житница, хранилище жита (зерна и муки).

Воеводский двор – комплекс построек, обнесённых особой оградой и включавший 2-3 избы и хозяйственные постройки (мыльню, поварню, конюшню, сараи и т.п.).

Житница – склад, хранилище зерна;
– помещение, в котором находились запасы зерна.

Погреба для хранения боезапаса.

Съезжая изба – административное здание, где размещалась канцелярия воеводы, архив, тюрьма.

Тюрьма (иногда объединялась с избой).

Осадные избы жителей (на случай военного времени). В малых крепостях осадных дворов не устраивали.

Церковь.

Часовня (в малых крепостях вместо церкви) - храмик без алтаря, для молений, но не для служб.

Иногда – **торг** с лавками, амбарами, свободной площадью между торговыми рядами. Такое было возможно в силу постоянной военной опасности и малочисленности населения и неразвитостью торгова. (Обычно торгов размещался за стенами крепости).

Сооружения за пределами крепостей

Погост – сельский церковный приход, объединяющий ряд деревень;
– позднее – церковь с домами священника и причта, и с кладбищем;
– ещё позднее – просто кладбище.

Подворье – заезжий, постоялый двор;
– съезжая изба с местом для лошадей и возов;
– гостиница.

Посад – торгово-ремесленное поселение, расположенное вне стен центрального городского укрепления (кремля, детица).

Слобода – поселения военных, объединённых по роду своей специальности на военной черте у крепости. Отсюда много слобод с одинаковыми названиями – Стрелецкая, Пушкарская, Драгунская, Казацкая, Станичная, Солдатская.

Размежевать места под дворы – то есть отвести места под дворы, вымерить и обозначить площадки.

Для земляных валов

Бастион (раскат, мысок, оголовок) – выступ в укреплении, образованный изломом линий вала и рва, для обстреливания куртін (прямой линии вала), пространства между бастионами.

Банкет для стрельбы (или стрелковая ступень, стрелковый валганг, или приступ) – насыпь (ступень, вытянутая площадка) с внутренней стороны высокого бруствера для размещения на ней стрелков, ведущих огонь поверх бруствера.

Барбёт – насыпная площадка под артиллерийское орудие на внутренней стороне бруствера.

Башни – крепостные сооружения. Различались боевые, караульные или наблюдательные, сторожевые, глухие и проезжие. Строились на валах, в земляных городках, в острожках. Были солидным дополнением земляным укреплениям. Большинство из них имели сменные гарнизоны. Строились из дуба, липы, сосны.

Бойница – узкое отверстие в бруствере или в оборонительных стенках. Служит для ведения огня из укрытия по заданному направлению.

Бруствер

- земляной вал или иная ограда, через которую отстреливаются осаждаемые;

- насыпь в фортификационном сооружении, предназначенная для удобной стрельбы, защиты от пуль, стрел и снарядов, а также для укрытия от наблюдения противником.

Бульвар – укреплённый земляной вал.

Вал – земляная (грунтовая) насыпь, используемая как укрепление, обычно со рвом впереди (откуда и брался грунт). Валы насыпались в наиболее опасных местах, какими являлись степные участки между городом и лесом, между двумя реками.

Иногда валы сооружались и для усиления слабовыраженных участков естественных препятствий в виде рек (то есть насыпались на противоположном низком берегу от вероятного появления конницы степняков). Так, валами были укреплены берега рек Нежеголь, Тихая Сосна, Северский Донец.

Это самое распространённое из полевых укреплений. Валы являлись значительно более прочными и долговременными сооружениями по сравнению с деревянными стенами. Для большей устойчивости они обкладывались дёрном, облицовывались дубовыми брёвнами. Дубовый «ослон» по типу острожной стены мог иметь «обламы» (нависающие выступы). На валах применялись специальные дренажные устройства для стока воды.

Длина валов достигала иногда десятков километров, например, между Карповом и Белгородом, Новым Осколом и Верхососсенском – по 27 км. Высота валов на Белгородской черте не превышала 3,2 м (1,5 сажени), но были валы и по 3,7 м (2 сажени без чети). Большой Тамбовский вал был от 3 до 6 м. На Изюмской черте встречалась высота вала и до 7 м.

Валки – так называли в XVII веке старинные осевшие и размытые валы, многие из которых обновлялись и восстанавливались.

Гребля – насыпь, плотина (от – «нагрести земли, почвы»).

Деревянные трубы – дренажные устройства, уложенные сквозь вал для стока воды.

Дёрн – поверхностный горизонт почв, густо заросший травянистыми растениями, преимущественно луговыми и степными злаками.

Дернина – отдельный кусок дёрна, вырезанный из почвы в форме небольшого более или менее правильного параллелепипеда, 10-15 см толщиной. Куски дернины применялись для крепления откосов валов и рвов.

Загрудный вал – бруствер.

Земляные башни – так иногда называли небольшие земляные городки.

Земляной город – так иногда называли город-крепость, когда земляной вал являлся важной частью его укреплений. (То есть город вплотную примыкал к валу, и вал являлся одной из его защитных стен – как в городах Белгородской черты – Белгороде, Яблонове, Болховце, Нежегольске.)

Когда города разрастались, говорили, что в них имелся «земляной город».

Земляной городок – как бы выступ вала, бастион;

- небольшое, квадратное в плане укрепление, окружённое со всех сторон земляным валом, представляющее из себя долговременный полевой

оборонительный пункт с караульной избой для малочисленного гарнизона внутри. Размеры сторон – от 10 до 20 м. Для большей надёжности в таких городках иногда строили башни (особенно на наиболее опасных участках и в местах с пониженным рельефом). По верху вала шёл стоячий острог (стена из вертикально вкопанных брёвен).

Внутри городка устраивался погреб для хранения боеприпасов, значительно углублённый в землю и покрытый дёрном. (Внутри деревянных башен, в отличие от каменных, взрывоопасные вещества не хранили.)

Городки непосредственно в засеку не включались, так как неприятель мог поджечь поваленные деревья и огонь мог перекинуться на его деревянные укрепления. Между валами городка и засекой оставляли 15-20 сажень (32 – 42,7 м) свободного пространства, перегороженного частичком, рвами и надолбами.

На валу между Карповом и Белгородом было 19 земляных городков, а на Козловском валу (в современной Тамбовской области) – 37 (33 из них – с башнями).

Земляная насыпь – см. «Вал».

Караульные башни – см. «Башни».

Катки – короткие толстые бревна, заготавливаемые заранее на вершине земляного вала, чтобы при необходимости скатывать их сверху на головы врагов. Удерживались при помощи «навров» (см. далее).

Навры – долбленые пни, которые удерживали на валу кадки (короткие толстые бревна), которые при необходимости скатывались вниз на головы штурмующего заграждение противника.

Ослон – брёвна, жерди и плахи, положенные на откос вала для предотвращения его от размывания и расползания.

Осыпь – земляная ограда, вал.

Плетни

- плетёные из веток кустов и деревьев заграждения, уложенные на стены вала или рва для предотвращения их размывания или расползания;

- ряд кольев, туго и плотно сплетённых хворостом (применялся для крепления – «одежды» – валов и рвов).

Плакировка (от французского «накладывать») – «одежда» земляных отлогостей в насыпях и выемках, состоящая из слоя растительной земли толщиной 30-60 см в зависимости от высоты, причём толщина увеличивается к подошве отлогости.

Образуется из отдельных, тщательно политых водой и утрамбованных дощатыми трамбовками горизонтальных слоёв растительной земли толщиной 15 см, начиная от подошвы, с укладкой сверх каждого слоя корней быстро растущих растений, обычно пырея. Когда пырей прорастает, его скашивают, отчего он ещё более прорастает и укрепляет плакировочный слой.

Крепостные валы, укрепленные способом плакировки, до сих пор сохраняют заданную крутизну, между тем как валы и выемки (рвы), одетые дернинами, положенными плашмя, быстро разрушаются.

Приступ – ступенька для стрельбы у бруствера (при Петре I получила название «банкет»).

Раскат – см. «Бастион».

Сторожевые башни – см. «Башни».

Фашина – цилиндрический пук хвороста, перевязанный в нескольких местах вицами, поволокой или верёвкой. Применялось для укрепления высоких насыпей, в качестве прокладок в покрытии, для устройства плотин, мощения дорог и для других целей в фортификации. Делались фашины из самого толстого хвороста, во внутрь вкладывалась жердь. Водяные фашины делались для работы в воде. Они были различного диаметра и длины. Внутри ввязывались камни, препятствовавшие всплытию.

Фоссебрóй – пониженный вал, расположенный впереди главного крепостного вала.

Сруб – скрепленные рубкой ряды венцов (брёвен), образующие стены постройки.

Хряц – заполнение сруба мелким камнем и землёй.

Ров и берма

Берма – пространство (площадка) между краем рва и нижним краем откоса вала, оставлялось для предупреждения сползания вала в ров.

Эскарп – крутой внутренний (ближний к валу) откос рва.

Контрэскарп – ближайший к противнику откос рва.

Штурмфал (противоштурмовые брёвна) – брёвна, уложенные вплотную друг к другу в виде наклонного или горизонтального палисада, помещённого у одной из сторон рва, обычно перпендикулярно к ним. Применялся как средство, затрудняющее подъем из рва или спуск в него.

Частик – заостренные колья, вбитые в дно рва.

Сооружения перед рвом

Гласис – пологая земляная насыпь перед наружным рвом крепости, образующая перед рвом бруствер.

Прикрытый путь – площадка за бруствером гласиса перед рвом.

Волчьи ямы – устроенная в твёрдом грунте перед обороняемой позицией система из 4-5 рядов замаскированных глубоких ям, расположенных в шахматном порядке на расстоянии 9-12 футов (2,74 – 3,66 м) одна от другой, имевших вид опрокинутого усечённого конуса (максимальный диаметр 6-7 футов, глубина выше роста человека – 6-7 футов, диаметр по дну 0,5-0,7 м) с заострённым кверху колом в центре. Предназначены для защиты от противника.

Одно из древнейших препятствий.

Засека или засёка – оборонительное сооружение, препятствие из деревьев средних и более размеров, поваленных рядами или крест-накрест вершинами в сторону противника. Ветви деревьев заострялись.

В степной зоне использовались ограниченно из-за отсутствия обширных лесов.

Надолбы – конструкции из 2-х или 3-х брёвен, соединённых крестообразно и вкопанных в землю (внешне похожи на противотанковые «ежи»). Иногда надолбы соединялись в единую цепь поперечными брёвнами – «связями» или «намётами».

Протяжённость линии надолбов была от десятков сажен и до 400 сажен (853,5 м) на Белгородской черте.

Надолбы могли выступать как самостоятельное укрепление, так и в сочетании с другими видами оборонительных сооружений (небольшими земляными валами, лесом). Их усиливали намётами хвороста с землёй, перекрывая пути. Их ставили в один или несколько рядов на некотором расстоянии за контрэскарпом рва, оставляя коленчатые выходы.

Надолбы употреблялись в русских фортификационных постройках в XIII – XVIII веках.

Частик – частокол; колья, брёвна, вбитые в дно рва остриём вверх для затруднения преодоления рва конницей и пехотой и противника.

Столбцы (редик) – ряды одиночных вкопанных заострённых брёвен перед оборонительным валом.

Лесные заграждения

Завал лесной – искусственное заграждение против конницы противника на вероятных местах её продвижения, в местах, где обход или объезд завала затруднён.

Деревья срубаются на высоте 60 – 120 (150) см и валятся вершинами в сторону возможного появления противника. Для затруднения растаскивания завала деревья от пней полностью не отделяли. Завалы широко применяются при обороне. Ширина завала – около 100 метров.

Зáсека или засéка – оборонительное сооружение, препятствие из деревьев средних и более размеров, поваленных рядами или крест-накрест вершинами в сторону противника. Ветви деревьев заострялись.

Засеки являлись самостоятельной передовой линией обороны, затруднявшей перемещение вражеской пехоты и манёвры конницы. Отличались относительно быстрым и простым созданием. Иногда, чтобы усложнить устранение поваленных деревьев, их закрепляли кольями, вбитыми в землю.

Засеки строились для защиты от нападений степных кочевников. Они являлись частью оборонительных линий Русского государства (Засечных черт). Ограниченное использование этого типа укреплений на юге связано с отсутствием в степной зоне обширных лесов.

Ширина засек на Белгородской черте колебалась в пределах 20-40 саженей (42,7 – 85,4 м), а в наиболее опасных местах достигала 60 саженей (128 м).

Заповедный лес – лес, в котором устраивались засеки и где запрещалась всякая деятельность местного населения, кроме укрепления оборонительной линии. (см. «Засечная стража»)

Звено – часть засеки, «прясло» длиной в несколько сотен метров. Его охраной заведовал дозорщик (засечный приписной сторож) в чине десятника (капрала).

Засечная черта (засечная линия, засека) – система оборонительных сооружений из деревянных (лесных) засек, применявшаяся на Руси с XIII века и получившая особое развитие в XVI – XVII вв. на южных и восточных границах Русского государства для защиты от крымско-ногайских набегов, а также в качестве опоры при наступлении на противника.

Засечные ворота – дорога (проход) в засечной черте с юга на север с острогами и небольшим гарнизоном. Охраной и обороной участка укреплённой линии длиной в несколько десятков километров руководил засечный приказчик (его чин позднее был равен майору).

Засечная стража – особое земское ополчение (служилые люди «по прибору»), охранявшие их от неприятеля. Для пополнения его в тревожные времена дозорщики собирали ополчение по 1 человеку с 20 дворов с пищалями, топорами и кирками. От казны же им отпускалось по 2 фунта пороха и столько же свинца.

Для охраны засек существовали засечные воеводы и головы, им подчинялись засечные приказчики и сторожа.

В мирное время засечная стража подчинялись Пушкарскому приказу, в военное – воеводе Разряда.

Линии лесных полос, где сооружались засеки, объявлялись заповедными. Там не разрешалось рубить лес, собирать валежник и даже грибы и ягоды, чтобы не протаптывать тропинки. Нарушения серьёзно карались, иногда вплоть до смерти (видимо, когда растаскивали засеку). Стражники при этом подсаживали деревья, чтобы лес не разрядился. Так что засеки не обедняли леса, наоборот, его сохраняли. Именно благодаря заповедным лесам в центральной части государства выжили редкие животные.

Должности и звания засечной стражи

Засечный воевода – командовал всей засечной чертой (позднее был чин равен генералу от фортификации).

Засечный голова – командовал отрядами засечной стражи на территории уезда (чин позднее был равен полковнику или подполковнику).

Засечный приказчик – командовал участком засечной черты длиной в несколько десятков километров (обычно – ворота прилегающей территорией) (чин его позднее был равен майору).

Засечный поместный сторож (ездовой сторож) – командовал участком засеки длиной в несколько километров (чин его позднее был равен поручику или капитану).

Засечный приписной сторож (дозорщик) – ведал отдельным звеном (пряслон) участка, на которые делилась засека, длиной в несколько сотен метров (чин его позднее равнялся десятнику или капралу).

Служилые люди засечной стражи (позднее – лесная стража).

Засечная подать – специальный налог с простого податного люда, служивший основой финансирования строительства засечных линий.

Надолбы – конструкции из 2-х – 3-х соединённых крестообразно вкопанных брёвен, перекрывавших тропинки и поляны в лесах.

Палисад – частокол, стена из заострённых столбов, перекрывавшая открытые пространства.

Пришиб – лесная поляна на берегу реки.

Естественные препятствия, использовавшиеся при создании оборонительной линии

Балка (байрак, лог, яр) – сухая или с временными водотоками долина с задернованными склонами. В степных районах балки образуют высохшие русла рек. Длина их – от сотни метров до 20-30 км, глубина – от нескольких метров до десятков метров, ширина – до сотни метров.

Болота

Заплот для воды – плотина.

Крутые овраги

Гай – дубрава, роща, небольшой лиственный лес.

Лесные массивы

Озёра

Пришиб – поляна в лесу у реки. Использовалась кочевниками как место «перелаза», поэтому «с русской стороны» всегда укреплялась заграждениями.

Реки

Топа

Ржавцы (ржавицы) – водоёмы со стоячей водой красного цвета.

Холмистая местность.

Буерак (боерак) – овраг, провал в земле;

- небольшие участки лесов в верховьях Северского Донца, сохранившиеся от сплошных лесных массивов;
- большая дендровидная балка, поросшая лесом.

Пуца – заповедный, непроходимый лес.

Заграждения на реках

Заплот – плотина, поднимающая уровень воды в реке и создающая дополнительное препятствие вражеской коннице.

Земляные валы на противоположном противнику берегу.

Кобылины – наклонно вкопанные по берегу заострённые столбы.

Обруб – деревянная обшивка из брёвен для закрепления обрывистого берега.

Частик в колодах – затопленные на дне бревна с дубовыми гвоздями – шипами.

Частик на дне реки – частокол, вбитый в дно реки (ручья) на месте возможных «перелазов».

Военные страницы истории нашего края XX века

Великая Октябрьская социалистическая революция явилась началом новой эпохи в истории человечества.

Сообщение о вооружённом восстании в Петрограде, свержении Временного правительства и переходе власти к большевикам пришло и на Белгородчину. В разных местах оно было воспринято по-разному. В Белгороде созданный Советом революционный штаб сразу же по получении телеграммы утром 26 октября провозгласил Советскую власть в городе и уезде. 30 октября (12 ноября) в Белгороде Советы взяли власть в свои руки.

Советская власть на территории ныне современного Яковлевского округа, как и по всему Белгородскому уезду, установлена в середине ноября 1917 года.

Значительный общественный резонанс получили события, развернувшиеся в конце ноября 1917 года в западной части Белгородчины. Они были связаны с разгромом корниловских батальонов, которые намеревались пробиться на Дон через Белгород.

Первый бой Гражданской войны состоялся на Белгородчине. 25 ноября 1917 года близ станции Томаровка сводный отряд революционных матросов и красногвардейцев вступил в сражение с двумя батальонами корниловцев. Впервые регулярные войска «красных» и «белых» противостояли друг другу. Совет Народных Комиссаров в своём правительственном сообщении объявил этот бой началом Гражданской войны. В конце ноября – начале декабря 1917 г. сводный отряд революционных матросов, солдат и красногвардейцев во главе с И.П. Павлу невским, А.Ф. Ильиным-Женевским, А.Г. Железняковым и А.В. Мокроусовым в двухнедельных ожесточённых боях разгромил корниловские батальоны, пытавшиеся прорваться на Дон, чтобы соединиться с крупными силами контрреволюции.

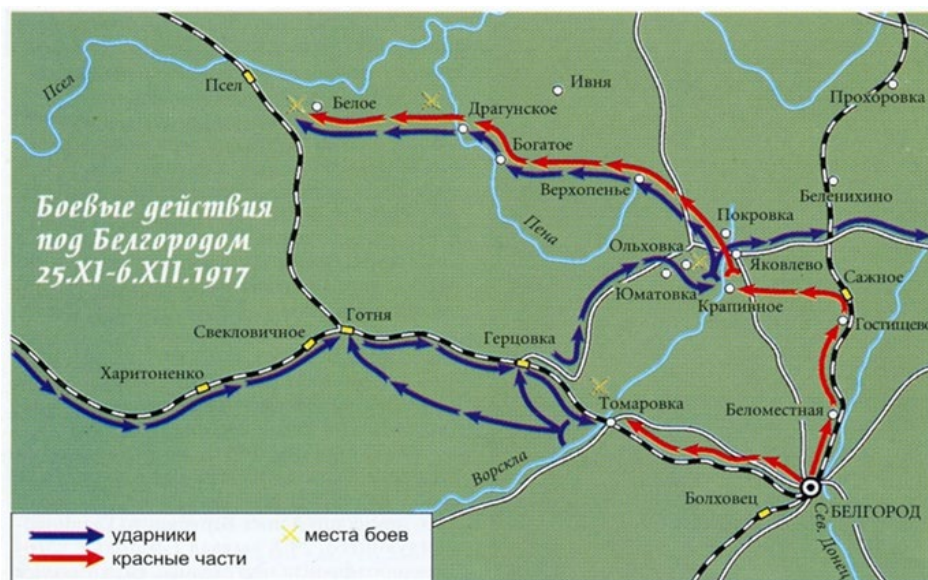
Против корниловцев белгородские большевики мобилизовали все силы. На помощь им были присланы красногвардейцы и матросы из Петрограда, Москвы и Харькова.

После поражения в бою со сводным отрядом матросов и рабочих под Томаровкой, корниловцы отступили на Герцовку, высадились и пешим строем прошли в обход через наши сёла Черкасское – Бутово – Дмитриевка – Козьмодемьяновка, пытаясь пройти к станции Сажное. Но на полях д. Крапивное им преградили путь матросы и красногвардейцы. Произошёл ожесточенный бой, где были разгромлены основные силы корниловцев. Разгромив корниловцев,

большевики все силы бросили на укрепление советской власти. Земельные отряды брали на учёт помещичьи и церковные земли, имущество, скот и передавали их в пользование крестьян. Это вызывало сопротивление кулачества.

В феврале 1918 г. в Томаровке во время сходки, где решался вопрос о разделе земель Гетмана, Сегедина, Солодовникова и других, кулаки начали мятеж. Они стреляли по представителям советской власти.

Был убит комиссар связи и путей сообщения Егор Михайлович Рогулин, пытавшийся сообщить в Белгород о случившемся и вызвать помощь. На 6-м километре от станции в сторону Белгорода бандиты настигли Рогулина, ему было нанесено 18 ножевых ран.



Боевые действия под Белгородом

Вскоре Белгородский край вновь стал ареной военных действий. Нарушив условия Брестского мирного договора от 3 марта 1918 г., германские войска вместе с отрядами украинских националистов в апреле 1918 г. вторглись в пределы районов Белгородской области (Грайворонский, Белгородский и частично Корочанский уезды).

Наступление на Белгород немцы вели со стороны Томаровки, которую они оккупировали 25 марта 1918 года. Белгородский отряд под командованием Годуна, упорно дрался за город. Три дня шли бои, но немцы атаковали большими силами и красногвардейцы отступили в сторону Курска. Немцы дошли до станции Сажное и остановились на этом рубеже.

Был установлен жестокий оккупационный режим. Германцы отнимали у населения и вывозили к себе на родину продовольствие, скот, материальные ценности.

Это вызывало сопротивление местных жителей. Ширилось партизанское движение, в котором приняли участие рабочие и беднейшие массы крестьянства.

В конце апреля 1918 г. в Ольховатку из Белгорода прибыл эскадрон немецкой кавалерии, а из Томаровки в Дмитриевку подошло до 2-х батальонов немецкой пехоты. Немцы занимались мародёрством и поборами. Пытали священника Тихонова, чтобы он выдал представителей советской власти и сочувствующих, но тот умер, не выдав никого. Тогда немцы забрали стадо коров в Дмитриевке, сожгли половину села, а Ольховку обстреляли из артиллерийских батарей.

В апреле 1918 г. Терновку оккупировали немецко-гайдамацкие войска и восстановили большинство дореволюционных порядков. Селяне к новой власти относились враждебно, так как во многих семьях был кто-нибудь если не в Красной гвардии, то в партизанском отряде.

Село Сажное в 1918 г. занимали немецко-гайдамацкие⁵ войска. В тылу оккупантов разворачивалось партизанское движение. В районе станции Сажное боевые действия против красных вели бронепоезда деникинской Добровольческой армии – «Офицер», «Дмитрий Донской» и «Грозный».

В Сажном против антисоветских сил действовал партизанский отряд под командованием Литвякова Антона Егоровича, уроженца с. Рождественка (1886-1919 гг.). Враги заманили его в ловушку и жестоко убили. В 1930-м году его именем назван колхоз, а позже – одна из улиц ст. Сажное.

Летом 1919 г. в бою с деникинцами в селе Сажное на берегу Саженского Донца погибли 18 красноармейцев. Фамилии их установить не удалось. Крестьяне похоронили их в братской могиле возле церкви на старом гражданском кладбище. В 1960 г. над могилой установлен обелиск.

Для жителей Козьмодемьяновского сельского совета наступил новый период испытаний. Деникинская контрразведка жестоко расправлялась со всеми заподозренными в сочувствии большевикам. Десятки крестьян оказались пороты шомполами. Был зверски замучен командир партизанского отряда Иван Рязанов.

В 1918 г. Бредихин Ефим Романович (1882 г.р.) уроженец с. Мощеное, воевал с гайдамаками в рядах Красной Армии. Сражался в 1-м Грайворонском революционном полку. Был ранен. Погиб от рук кулаков в с. Локня (был отравлен). В центре села Мощеное Е.Р. Бредихину установили памятник. Но в

⁵ Гайдама́ками (происходит от тур. *haydamak* – гнать, погонять, нападать) назывались подольские повстанцы Устима Кармелюка (в данном случае они себя так называли), а также некоторые украинские вооружённые формирования периода Гражданской войны 1917-1922 годов, воевавшие с большевиками и белогвардейцами за установление на территории Украины национального независимого государства.

1937 г. Бредихина причислили к эсерам, и памятник снесли. И только в 1992 г. его реабилитировали и памятник восстановили.

Орехов Гордей Иванович добровольцем вступил в Грайворонский отряд особого назначения (300 человек), развернутый позже в 1-й Грайворонский революционный полк. Отряд 42 дня оборонял от белогвардейцев фронт от станции Свекловичной до Томаровки.

Матрос Железняков Анатолий Григорьевич (родился в с. Федоскино Московской губернии) активно боролся с корниловскими батальонами у Томаровки и Козьмодемьяновки в начале Гражданской войны в ноябре-декабре 1917 г.

Весной 1918 года села и хутора ныне Алексеевской территории подверглись нападению армии Деникина, а с апреля территория была оккупирована немецкими войсками.

Среди активных борцов за установления Советской власти были Луханин Петр Борисович – матрос с линкора «Император Павел I», военком батальона (в с. Луханино ему установлен памятник) и Сероухов Афанасий Данилович – уроженец села Красное, член Обоянского ревкома. Он не раз выполнял задания по разведке, собирал ценные сведения о противнике, доставал оружие, формировал отряды для борьбы с белогвардейцами. Дважды он попадал в плен и дважды бежал. Весной 1918 года при выполнении боевого задания был третий раз схвачен немцами, отправлен в Белгород и расстрелян.

Сероухов Афанасий Данилович (из с. Красное) – член Обоянского ревкома. Весной 1918 г. был схвачен немцами, отправлен в Белгород и расстрелян.

Немцы стояли до ноября 1918 года. В ноябре в связи с революцией в Германии Советское правительство мобилизовало все силы на освобождение земель, оккупированных немцами. В конце 1918 г. Белгородский уезд был полностью освобождён.

Весной 1919 года белогвардейские армии генерала А.И. Деникина предприняли поход на Москву с целью свержения власти большевиков. В мае, прорвав оборону частей Красной Армии в Донской области, деникинцы быстро продвинулись на север и в конце июня они подошли к южным границам Белгородского края. Вскоре Белгородчина оказалась захваченной деникинцами.

Летом 1919 г. деникинские войска заняли Белгород. В это время молодая Советская республика была в кольце фронтов. На севере и юге, западе и востоке шла ожесточённая борьба с интервентами и белогвардейцами.

Деникинцы бесчинствовали, издевались над населением. На базарной площади Белгорода они поставили виселицы и повесили партизан.

Летом 1919 г. полки одой из «добровольческих» деникинских дивизий с ходу заняли Быковку, Крапивное, Рязанцево, Ольховатку и Дмитриевку. Деникинцы забрали у крестьян лучших лошадей для артиллерии, скот, фураж. Тех, кто сопротивлялся, расстреливали.

В июне 1919 г. с. Непхаетово заняли белогвардейцы и стали вербовать в свои ряды интеллигенцию села. Учитель школы Афанасьев (бывший офицер царской армии) отказался и ночью ушёл через линию фронта за частями Красной Армии.

В ожесточённых боях Красная Армия разбила банды деникинцев. 19 декабря 1919 года был освобождён Белгород, а 20-21 декабря территории будущих Томаровского и Саженского района – «прародителей» Яковлевского района.

Результатом Первой мировой войны и Гражданской войны стало страшное разорение края. Поля в сёлах заросли бурьяном и кустарником. Некому и нечем было обрабатывать землю.

К январю 1920 года вся территория Белгородчины была освобождена от белогвардейцев. Но через год, в январе 1921 года, по территории нашего края совершили разбойничий рейд банды Махно. Махновцы грабили жителей, забирали лошадей, в селе Сажном насильно угнали с собой в обоз несколько подростков и женщин. Многие из этих людей не вернулись, замёрзнув в дороге в страшную «махновскую стужу».

С врагами всех мастей пришлось столкнуться населению нашего края: белогвардейцами Корнилова и Деникина, немецко-гайдамацкими войсками, бандами батьки Махно и атаманши Маруси.



*Могила председателя ревкома
Рагулина Егора Михайловича*



*Братская могила. Захоронено 96 красноармейцев,
погибших в годы гражданской войны, пос. Яковлево*

РОДИНА-МАТЬ ЗОВЕТ!



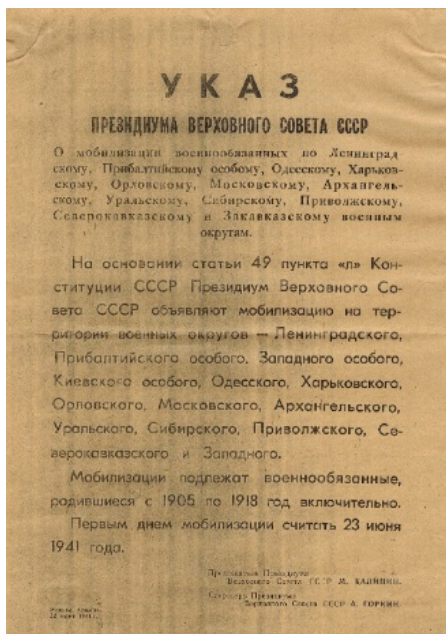
«Войны священные страницы навеки в памяти людской»

И грозно грянула война...

22 июня 1941 года, на рассвете, без объявления войны, нарушив договор о ненападении, немецко-фашистские войска вторглись на советскую землю. Тысячи немецких орудий внезапно открыли огонь по советским пограничным заставам, по штабам и расположениям войск.

Немецкая авиация нанесла бомбовые и штурмовые удары по аэродромам, военным и промышленным объектам, по городам Прибалтики, Белоруссии, Украины. Так началась Великая Отечественная война против фашистской Германии.

В полдень 22 июня с обращением к народам СССР по радио выступил первый заместитель председателя Совнаркома, нарком иностранных дел В.М. Молотов, выразив уверенность в том, что страна отстоит свою честь и независимость. Он закончил своё выступление словами, ставшими программными на все дни войны: «Наше дело правое. Враг будет разбит. Победа будет за нами».



В первый день войны Президиум Верховного Совета СССР издал указы об объявлении военного положения в стране и мобилизации военнообязанных 1905-1918гг. рождения во всех военных округах, в том числе в Орловском военном округе, куда входила территория нынешней Белгородской области. Первым днём мобилизации объявлялось 23 июня. С этого дня все промышленные предприятия в военном округе переводились на круглосуточную работу.

Подводя итоги первого дня мобилизации в Красную Армию, бюро Белгородского райкома ВКП(б) отметило, что «оповещение военнообязанных проведено своевременно, сборный пункт военнообязанных, приемно-сдаточные пункты лошадей и мех. транспорта оборудованы и укомплектованы штатом полностью и

*Указ Президиума Верховного
Совета РФ
о мобилизации.
Из фонда историко-
краеведческого музея
Яковлевского городского округа*

своевременно». При этом отмечалось, что в военные комиссариаты поступают многочисленные просьбы граждан, особенно молодёжи, послать их добровольцами на фронт.

Для того чтобы выстоять и победить в войне, страна должна была стать единым огромным боевым лагерем, а это означало усиление военно-мобилизационной работы, создание новых воинских формирований, укрепление и усиление действующей армии.

Другой важной задачей по превращению страны в единый боевой лагерь являлась перестройка работы тыла, перевод народного хозяйства на военные рельсы, всемерное увеличение выпуска вооружения, требовалось «укрепить тыл Красной Армии, подчинив интересам фронта всю свою деятельность, обеспечить усиленную работу всех предприятий».

Хроники поэтапной оккупации Белгородской земли

1941 год

19 октября – Борисовский и Грайворонский районы.

20 октября – Краснояружский район.

21 октября – Ракитянский район.

23 октября – Томаровский район.

24 октября – Белгород и Белгородский район.

25 октября – Микояновский и Саженский районы.

28 октября – Ивнянский район.

25 ноября – Прохоровский район (частично).

1942 год

1 июня – Большетроицкий район.

30 июня – Корочанский и Шебекинский районы.

1 июля – Скородянский район.

2 июля – Беленихинский, Боброводворский, Великомихайловский и Чернянский районы.

3 июля – Волоконовский, Старооскольский, Уразовский районы.

4 июля – Новооскольский и Шаталовский районы.

5 июля – Будённовский и Уколовский районы.

6 июля – Алексеевский и Валуйский районы.

8 июля – Вейделевский, Ладомировский и Никитовский районы.

10 июля – Ровеньский район.

Оборонительные бои 1941 г. на Белгородско-Курском направлении

Во время Великой Отечественной войны 23 белгородских района входили в состав Курской области, восемь – в состав Воронежской. Современная Белгородская область была образована 6 января 1954 года.

Перед войной Белгородчина была индустриально-аграрным районом Центрального Черноземья. Основную массу предприятий составляли пищевая, сахарная промышленность и промышленность строительных материалов.

До начала войны в Белгороде проживало более 34 тысяч человек, в Белгородском районе – свыше 82 тысяч жителей.

С 22 июня 1941 года Белгород в числе 24 регионов Советского Союза был объявлен на военном положении.

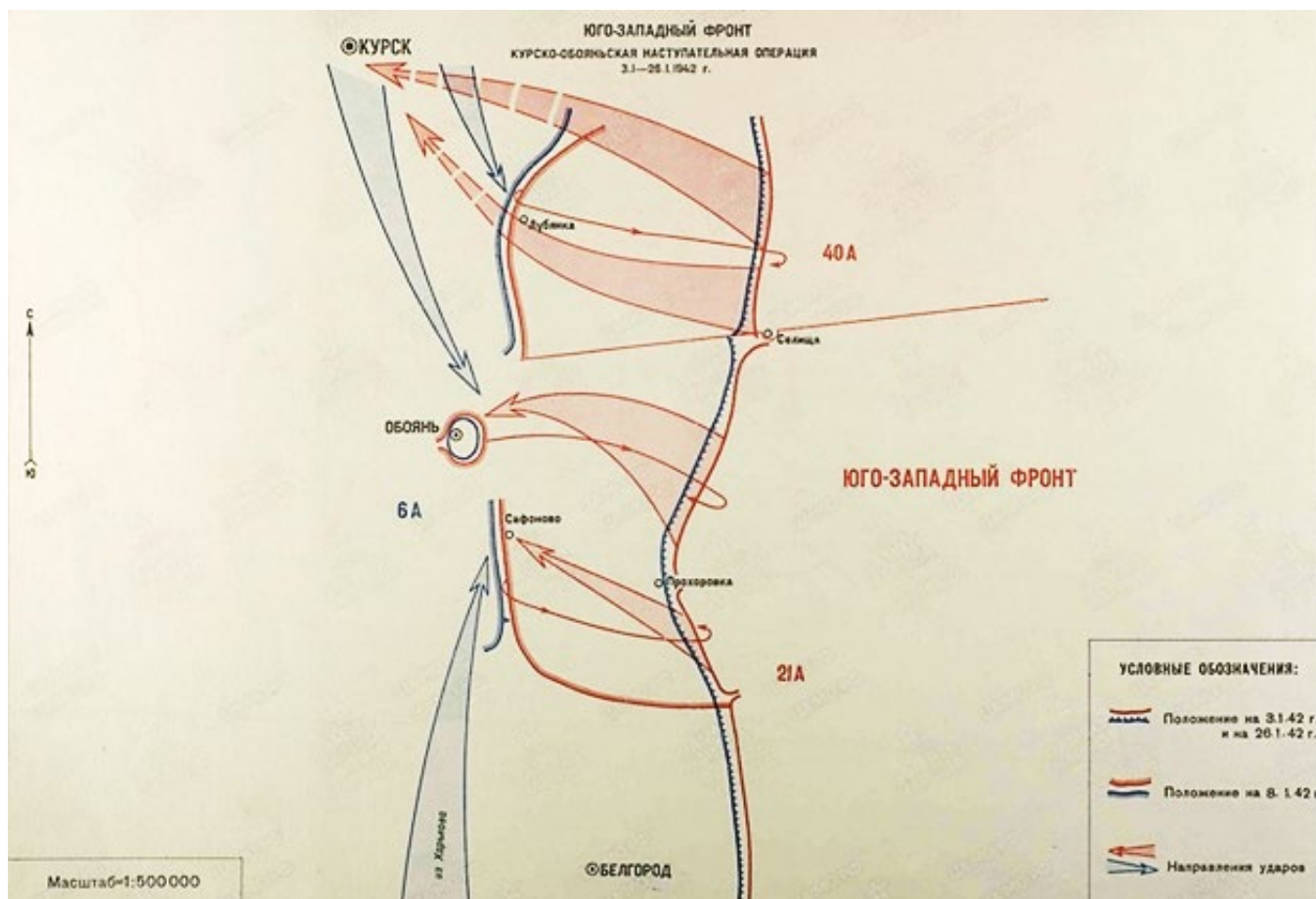
В августе 1941 года в Белгороде была сформирована 299-я стрелковая дивизия.

К осени 1941 года на территории современной Белгородской области были сформированы 15 партизанских отрядов. Накануне вторжения гитлеровских войск они были выведены в районы боевых действий.

В результате немецкого наступления конца сентября – начала октября войска Юго-Западного фронта оказались охвачены с обоих флангов: противник глубоко вклинился в оборону соседних фронтов, причём глубина охвата составляла 60-200 километров, а связь со смежными соединениями была потеряна.

В этих условиях 6 октября 1941 года командование Юго-Западного фронта приняло решение об отводе в ночь с 8 на 9 октября 40-й и 21-й армий на 45-50 километров на рубеж Сумы-Ахтырка-Котельва с целью прикрытия Белгорода и северных подступов к Харькову.





19 октября 1941 г. гитлеровские войска вступили в пределы современной Белгородской области, к концу месяца была захвачена западная её часть, в середине июня-начале июля 1942 года была оккупирована центральная и восточная части региона.

«...Ставка Верховного Главнокомандования приказывает: Юго-Западному фронту с 17 октября начать отход на линию Касторная, Старый Оскол, Новый Оскол, Валуйки, Купянск, Кр. Лиман; закончить его к 30 октября...» Это означало, что войска нашего фронта не только должны отступить от 80 до 200 километров, но и оставить Харьков, Белгород, Донецкий промышленный район.» (Баграмян И.Х. 4 // «Так начиналась война»)

Оккупация

24 октября 1941 года немцы захватили Белгород. На Белгородской земле немцы сразу же навели свои порядки. Уже 16 ноября оккупированные города и районы Белгородчины перешли на немецкое время, стрелки часов перевели на час назад.

Взяв Белгород, немцы продвинулись чуть дальше вдоль поймы Северского Донца, дошли до Ближней Игуменки, Беловского, Разумного, Мясоедово и на этой линии остановились и начали укрепляться.

С 24 октября 1941 года и до июня 1942 года линия фронта проходила к востоку от Белгорода на расстоянии всего около 8-10 километров. Восточная часть нашего региона была оккупирована уже в июне-июле 1942 года.

Немецкий оккупационный режим превратил Белгород в мощный узел обороны. Вокруг города шёл кольцевой оборонительный обвод, созданный зимой 1941-1942 гг., по окраинам города была создана густая сеть ДЗОТов, все каменные постройки превращены в опорные пункты.

Уже в декабре 1941 года фашисты хозяйничали на Белгородчине. Села Сажное, Кривцово, Сабынино и Верхней Ольшанец были захвачены оккупантами. Во всех сёлах немцы ввели жёсткий порядок: всех селян переписали, была создана комендатура, введён комендантский час. Никто из жителей не должен был выходить на улицу позже 16 часов.

По воспоминаниям односельчан, в В. Ольшанце также зверствовали немцы. «Афанасова (Шабельник) Антонина Антоновна, 1912 года рождения, русская, член ВКП (б). По окончании Орловского пединститута в 1933 году была направлена на работу в железнодорожную школу №35 Белгорода, где преподавала немецкий язык и историю. В 1939 году Антонину Антоновну направили в Верхний Ольшанец в качестве учителя немецкого языка. Здесь её и застала война. По селу рыскали полицаи, доносили не неблагонадёжных. Схватили некого Павлова Михаила. Его били и пытали. Не выдержав, он и рассказал, что в селе остались учителя-коммунисты: Афанасова Антонина Антоновна и Съедин Дмитрий Афанасьевич – учитель математики и физики. Их задержали, неделю допрашивали, зверски избивали в здании сельского совета, где размещалась комендатура. От них требовали признаться в связях с партизанами, и указать место расположения партизанского отряда.


Позднее к крыльцу сельского Совета подогнали машину. Немцы прикладами толкали полуживых, избитых людей. Их вывезли в яр между с. Шопино и с. Ушаково и закопали живьём.»

Гитлеровцы с немецкой пунктуальностью устанавливали в нашей стране «новый порядок». Массовое истребление людей не было простым актом произвола оккупационных властей. Это была заранее продуманная политика, направленная на уничтожение русского народа. Руководствуясь чудовищными

по своей жестокости приказами верховного командования, гитлеровцы уничтожали всех, – и просто мирных жителей, не выполнявших приказов оккупационных властей.

Насаждая «новый порядок», оккупационные власти проводили ликвидацию колхозов, МТС, совхозов, упраздняли советские государственные учреждения, вместо которых под контролем военных властей создавали свои административные органы, возглавляемые уголовниками и разного рода лицами, недовольными советской властью. Упразднялось советское административное деление, вводилось деление на округа, уезды, волости и сельские общины. Во главе низовых единиц-волостей стояли волостные старшины, сельских общин – старосты, «избравшиеся» на сельских сходах из лиц, рекомендованных оккупационными властями. Часто старосты назначались из врагов советской власти.

Всем людям старше 14 лет надлежало иметь при себе паспорт или временное удостоверение с обязательной пропиской. Эти документы выдавались городской управой. Людей, не имеющих данного документа, наказывали по законам военного времени. Передвижение гражданского населения разрешалось только по специальным пропускам. Того, кто его не имел, задерживали и отправляли в трудовой лагерь для принудительных работ. Жизнь мирных жителей была полна ужасов и страданий.



*Временное удостоверение личности
Серебренниковой Анастасии,
на немецком языке, с. Кустовое,*



Проверка документов

Из фонда историко-краеведческого музея Яковлевского городского округа

Официальные сведения о зверствах фашистов на белгородской земле вошли в число 54 тысяч актов и более чем 250 тысяч протоколов опросов свидетелей. Данные материалы были представлены на Нюрнбергском процессе, где судили главных фашистских преступников.

Оборона территорий Томаровского и Саженовского районов в октябре-декабре 1941 – марте 1942 гг.

Село Триречное (Казацкая сельская территория) 5 раз переходило из рук в руки.

Село Гостищево (Гостищевская сельская территория) – в 1941-1943 гг. переходило из рук в руки 6 раз, только в 1943 г. – 3 раза.

В декабре 1941 года в Хохловском лесу был уничтожен отряд советских бойцов, отвлекавших внимание противника от основных сил наступавших войск на себя. Погибли все. Братской могилы нет.

Село Бутово (Бутовская сельская территория)

Из окружения выходила колонна 100-й стрелковой дивизии (позднее стала 1-й гвардейской) 21-й армии под командованием командира дивизии генерал-майора Руссиянова. Немцы захватили раненых и расстреляли более 1000 человек в карьере Каменной горы. После войны их останки перенесены в центр села. На месте расстрела воздвигнут памятник.

Отход колонны дивизии в районе между сёлами Бубны-Мощёное-Зыбино прикрывал батальон арьергарда. Батальон погиб полностью. Место боя до сих пор не определено.

Командир 21-й армии В.Н. Гордов был арестован и расстрелян в 1950 году. Реабилитирован посмертно.

Сёла Мощёное и Кустовое (Мощёнской сельской территории) прикрывала 9-я кавалерийская дивизия. Штаб 2-го кавкорпуса был в Быковке (октябрь 1941 года).

Населённые пункты *Саженовской сельской территории* в октябре 1941 года до 10 раз переходили из рук в руки.





*Рытье противотанкового рва,
Томаровка. 1941 г.*

*Из фонда историко-краеведческого музея
Яковлевского городского округа*

В боях на территории Саженовского района принимала участие 81-я стрелковая дивизия генерал-майора Василия Степановича Смирнова. Он возглавлял соединение до 15 февраля 1942 года, а впоследствии был сменён генерал-майором Кузьмой Ильичом Горюновым. В начале февраля 81-я стрелковая дивизия сменила части 124-й стрелковой дивизии в районе Озерово и Сажного. Части дивизии вели усиленную разведку в направлении этих двух населённых пунктов.

В районе Сажного оборонялась также 226-я стрелковая дивизия. После завершения Курско-Обоянской операции боевые действия на её участке не отличались особой ожесточённостью, на

страницах журнала боевых действий достаточно часты записи о том, что «противник активности не проявлял». 13 февраля согласно приказу штаба 21-й армии, соединение перешло в наступление на сильно укреплённые противником районы Сажное и Гостищево. Завязались упорные бои, части дивизии несли большие потери от артиллерийского и миномётного огня противника, неоднократно немцы переходили в контрнаступление. 987-й стрелковый полк овладел рощей южнее Сажного. 989-й стрелковый полк в ходе дневных боев вышел в лес в 3-х км юго-восточнее Гостищево, перешёл реку Северский Донец и достиг дороги Сажное-Киселёво. В разгар боя был ранен командир полка майор Кучеренко.

Исходя из сложившейся обстановки, полку было приказано сосредоточить оставшиеся силы и к 23:00 совместными действиями с 987-й стрелковой дивизией ночным налётом занять Сажное. Тем не менее, поставленная задача выполнена не была, части дивизии остались примерно в одном километре от Сажного.

Полки 297-й стрелковой дивизии перешли в наступление после подавления артиллерийских огневых точек противника. На расстоянии 300 м от опорных пунктов Ивановка и Лески части были остановлены интенсивным огнём

миномётов и пулемётов противника и дальше продвинуться не смогли. В течение четырёх дней на опорный пункт Лески проводились атаки, однако успеха они не имели и войска отошли на исходные позиции.

13 февраля 81-я стрелковая дивизия перешла в наступление и прорвала оборону узлов сопротивления противника на участке фронта Озерово – северная часть Сажного. 202-й стрелковый полк вёл бой за овладение северо-восточной окраиной Сажного. Артиллерия с 7 часов утра вела огонь по огневым точкам в районе станции Сажное. Противник создал в населённом пункте прочную оборону (до батальона солдат – в Сажном) с большой насыщенностью автоматического оружия.

После неудачной атаки вечером части дивизии отошли на исходные рубежи для кормления и обогрева личного состава.

14 февраля действия противника на участке 226-й стрелковой дивизии характеризовались непрерывными контратаками с ураганным артминобстрелом. В середине дня было установлено, что рота лыжников противника выдвинулась в лес юго-восточнее Гостищево, до 150 человек пехоты сосредотачивались небольшими группами на восточной окраине Сажного. По предположению командира 226-й стрелковой дивизии, немцы готовили новую атаку. Было усилено наблюдение за этими населёнными пунктами, артиллерия готовилась к расстрелу 14 танков, прибывших в район Киселёво.

Во второй половине дня танки появились на восточной окраине Гостищево, были встречены огнём советской артиллерии. При подходе боевых машин вплотную к местности, где были расположены советские полки, солдаты противника провокационными выкриками старались дезорганизовать оборону дивизии. В результате по немцам был открыт огонь. Огнём ПТР и артиллерии было подбито 4 танка, после чего противник отошёл в Гостищево.

Утром того же дня по решению генерал-лейтенанта Бодина, командующего 21-й армии, был осуществлён налёт на Лески с целью подавить гарнизон противника. После подготовки пехоты к наступлению был открыт беглый огонь из артиллерийских орудий. Завязавшийся впоследствии бой был коротким, часть сил ворвалась на северо-восточную окраину Лески и заняла несколько домов.

Пытаясь прорвать укреплённую оборону противника, раз за разом производились атаки на Озерово. В ночь на 16 февраля завязались ожесточённые уличные бои в северной части населённого пункта. Слева, на участке 226-й стрелковой дивизии, противник подтянул резервы и несколько танков, а впоследствии при поддержке авиации осуществил контратаку на Сажное.

На рассвете 18 февраля Сажное с севера атаковал 937-й стрелковый полк 226-й стрелковой дивизии. Встречая сильное сопротивление противника, полк достиг северо-восточной окраины населённого пункта и занял несколько домов. Однако к исходу дня под сильным пулемётным и артиллерийским огнём войска вынуждены были отступить. С другой стороны атаку на Сажное провёл 989-й стрелковый полк, сходу ворвался в село и занял более десятка домов. Тем не менее, удержать занятые позиции также не удалось.

В этот же день в Сажном противником были сожжены 40 домов предположительно с целью расчистки обзора для обстрела и лучшей огневой связи между укреплёнными точками.

21 февраля подкрепление в виде двух маршевых рот получила 226-я стрелковая дивизия. Однако особого результата это не принесло, т.к. солдаты обладали плохой подготовкой и не были вооружены. Было принято решение о нецелесообразности привлекать их к боевым действиям. В начале марта, после множественных безуспешных попыток захвата территории Саженского района, части 226-й стрелковой дивизии передали данный участок 21-й отдельной мотострелковой бригаде.

Таким образом, более чем за две недели боёв войскам 21-й армии не удалось выполнить поставленную задачу. Причинами неудачи признана недостаточная активность пехоты, в том числе в ходе взаимодействия её с артиллерией, неумение владеть противотанковыми ружьями.

Существенно увеличился участок обороны 297-й стрелковой дивизии – теперь активные бои развёртывались на рубеже Прохоровка, Гостицево. Дивизия имела задачу удерживать занимаемую оборонительную полосу с двумя передовыми отрядами.

Ранним утром 14 марта передовой отряд 1055-го стрелкового полка в ходе наступления на ст. Сажное наткнулся на минное поле и проволочное заграждение. Подвергаясь сильному пулемётному обстрелу, войска вынуждены были отступить.

Таким образом, боевые действия на территории Саженского и Беленихинского районов в феврале-марте 1942 г. не увенчались успехом. Частям 21-й армии не удалось сломить хорошо подготовленную оборону противника и добиться каких-либо существенных результатов в деле освобождения районов.

Боевые действия на Белгородско-Курском направлении в конце 1941-начале 1942 гг. являли собой попытку советского командования остановить

немецких оккупантов, уступая в численности и вооружении. Более того, предпринимались также попытки перехода в наступление, зачастую завершающиеся крахом, что видно на примере Курско-Обоянской операции. Тем не менее, несмотря на то что в ходе боев были оккупированы Белгород, Харьков, Грайворон, Прохоровка и другие населённые пункты, несмотря на неудачное в целом завершение Курско-Обоянской операции, Красная Армия приобрела ценнейший опыт, который в дальнейшем успешно использовала.



*Танки идут. Из фонда историко-краеведческого музея г. Строитель
Из фонда историко-краеведческого музея Яковлевского городского округа*

Воспоминания очевидцев о жизни в немецкой оккупации

– Было очень голодно, постоянно хотелось есть. По ночам с мамой ходили в лес за дровами. Когда началось наступление советских войск, беглые немцы ходили по дворам, побирались. Их было жалко, хотя они и враги. *(Бабанин Василий Яковлевич, село Быковка)*

– Была очень холодная зима, немцы сожгли дом. Мама взяла детей, корову, ушли в соседнее село. Приютили добрые люди, пустили жить в сарай (коровник). Там и жили. Спали в яслях. Со старшими детьми собирали в поле колоски. *(Кирсанова (Леонова) Валентина Дмитриевна, 1937 года рождения, село Быковка)*

– В 1943 году немцы погрузили жителей села Ворскла на 13 грузовиков для отправки в Германию, в рабство. Ехали через территорию Украины. В одном из сел всех заперли в церкви. Привезли 7 бочек бензина, собирались всех людей сжечь заживо. На выручку пришли бойцы Красной Армии. Возвращались домой самостоятельно, иногда – на попутной машине или телеге, а большую часть пути

пешком. Домой вернулись только в конце сентября. *(Никифорова (Рязанцева) Нина Филипповна, 1937 года рождения, село Крапивное)*

– Горели дома, люди прятались в погребах и фактически там жили. Когда возвращались домой солдаты, в селе стоял просто вой. Плакали женщины: кто от радости, кто от горя. Отец вернулся с войны, но дочь его боялась и очень долго сторонилась, пока не привыкла. Мы жили трудно и голодно, но дружно. Всем миром строили хаты, копали и чистили колодцы, пахали землю. *(Кудакова (Овсянникова) Антонина Сергеевна, 1939 года рождения, деревня Александровка)*

– Валенки были дырявые, набивали их соломой, чтобы не отморозить ноги. *(Щекина Валентина Александровна, 1942 года рождения, посёлок Яковлево)*

– С подворий крестьян немцы забирали кур, свиней, молоко для организации своего пропитания. С приходом весны после освобождения Алексеевского сельсовета в феврале 1943 года началась эвакуация жителей в сёла Ивнянского района. Люди уходили, забирая с собой нехитрый скарб и оставшихся коров. Каждый осознавал, что здесь пройдут жестокие сражения. *(Леонова Александра Тихоновна, с. Алексеевка)*

– У населения забирали картошку, ловили кур, немцы устанавливали в селе комендантский час. После 17 часов находиться на улице было нельзя, за нарушение режима были убиты 2 женщины. Немцы заставляли жителей села работать. Люди молотили зерно, а немцы всё увозили. Сельчан брали в заложники на 10 дней, если с немцами, квартирующимися в селе, ничего не случилось, то их отпускали, набирали новых.

– Через село гнали в рабство в Германию советских граждан. Загоняли всех в клуб, некоторых расстреливали, а других гнали дальше. В лагере местные дети тайком приносили им хлеб, пироги и бросали в окна клуба.

– На Каменном бугре было расстреляно около 900 человек. Это пленные красноармейцы, жители, эвакуированные из других населённых пунктов, люди, угонявшие у немцев скот. *(Воспоминания жителей села Бутово)*

– Школа была занята немецкой жандармерией. Все наглядные пособия были уничтожены фашистами. Здание школы была огорожено колючей проволокой, охранялось полицейскими. Никто не мог подходить к школе.

– Немцы на станции Сажное появились в конце ноября 1941 года. Стояли сильные морозы. Всех жителей станции выгнали из своих домов, даже не дав одеться и взять вещи, и гнали до села Рождественка. Дети были полураздеты,

очень замёрзли. Кое-как обогревшись и одевшись в сёлах Рождественка и Непхаево, сажновцы уходили дальше.

– Девушки и женщины из всех окрестных сел были угнаны в Германию. В сёлах разрушалось всё колхозное имущество.

– Однажды в разведку на станцию пришли 2 девочки. Кто-то их выдал, и девочек повесили на перилах сгоревшего вокзала.

– Семьи, изгнанные из дома, скитались по сёлам.

– Пришли немцы, заходили в дома, резали поросят. Нашу семью выгнали из дома, мы поселились у соседей. Всю зиму немцы гоняли женщин чистить дороги, носить воду. Нарушивших комендантский час расстреливали. Забирали из сундуков обувь, одежду, из библиотеки выкинули все книги, мой брат начал перебирать их, за это его избили. Вступившейся за него матери досталось пистолетом по голове. *(Сопелка Антонина Никитична, село Дмитриевка)*

– Немцы занимали под жильё крестьянские дома и иногда делились продуктами, но таких доброжелательных были единицы, а в основном забирали последний кусок хлеба. Если хозяин не отдавал их добровольно, то забирали силой. *(Село Завидовка)*

– Немцы выселяли крестьян и жили их хатах. Сами же селяне ютились в сараях и землянках. Людей, пришедших в село в поисках крова или пропитания, расстреливали. *(Село Казацкое)*

– Жители села исполняли различные повинности, работали на общественном поле. Комендант села сам избивал за неподчинение. Девушек отправляли в Германию. За помощь партизанам в собственном доме была заживо сожжена Анна Григорьевна Кривцова вместе со своими дочерьми – тринадцатилетней Любой и шестилетний Полиной. *(Село Кривцово)*

– Фашисты устанавливали жестокий режим в селе. Было расквартировано 900 гитлеровцев. Начались расстрелы и грабежи. Молодежь угоняли в Германию. Сожжено 10 амбаров, птичник, 5 недостроенных домов.

– В холодную зиму 1942 года от недоедания и холода гибли старики и дети. Редкий день обходился без покойника. В апреле 1943 года по подозрению в связях с партизанами расстреляли троих кустовчан. Занятия в школе были прерваны. *(Село Кустовое)*

– Немцы забирали все: скот, птицу, продукты питания. А во многих семьях было по 5 детей, кормилец ушёл на фронт. Немцы селились в домах, а жителям села приходилось жить в погребах, спали сидя. Однажды в Томаровке во время

боя загорелся зерносклад. Жители села ходили туда за зерном, из которого пекли хлеб в праздники. Ходили в поле собирать гнилой картофель. *(Козлова Евдокия Николаевна, село Серетино)*

– Во время оккупации немцы беспощадно грабили людей, забирали скот, не гнушались и тряпьем, которым заматывали ноги, шею. Они очень боялись русских холодов. Немцы заставляли людей рыть окопы, строить мост. Но, кроме этого, нужно было работать в поле. *(Авдеева Александра Акимовна, село Серетино.)*

– Фашисты почувствовали себя полными хозяевами. Здание школы было разобрано для строительства окопов. Селян расстреливали за укрывательство советских воинов, за помощь партизанам. Расстреливали советских военнопленных и партизан. *(Воспоминания жителей села Мощёное)*

– Фашисты выгоняли людей рыть окопы, занимали под жильё лучшее дома, ломали на блиндажи хаты, рылись в сундуках, ловили кур и поросят, требовали хлеб, молоко, яйца, масло. Всех подозрительных расстреливали на месте, даже стариков. *(Озеров Григорий, 63 года; Маслов Петр, 85 лет; Каменева Мария, 94 года; Полуектов Р.Т., 98 лет)*

– В Оскоченских лесах действовал партизанский отряд под командованием Матвиенко Максима Спиридоновича. В ответ на действия партизан фашисты зверствовали – поджигали факелами целые улицы, угоняли молодёжь в Германию. Боясь партизан, немцы полностью вырубали прекрасные сады, как возможное место укрытия. Церковь разобрали на строительство переправы для танков.

– В начале января 1942 г. жителей из окрестных сел от Волобуевки до Мелихова немцы погнали на запад, в Сумскую область. Жители несли на себе грудных детей и узлы со скарбом; держась за подола матерей, тащились дети постарше. Люди терпели страшные лишения, холод и голод.

– Оставшиеся в селе весной стали выкапывать мёрзлую картошку, ели щавель, крапиву и другие травы, пили берёзовый сок. Соли не было. Люди умирали от голода, болезней, при обстрелах и бомбёжках. *(Воспоминания жителей с. Сажное)*

– Немцы занимали лучшие дома, выгоняя жителей, забирали скот, имущество. Молодёжь угоняли в Германию. Были уничтожены: школа, больница, детский сад, колхозные постройки, изба-читальня, дома колхозников, частично разрушена церковь в Драгунке. *(Воспоминание жителей с. Стрелецкое)*

– Немцы вошли в Терновку 22 октября 1941 г. Населением села интересовались мало, расправы не устраивали. Заботу о порядке возложили на старост. В ходе боёв разрушено 111 домов колхозников, школа, клуб, колхозная конюшня и хлев, по всему сельсовету забрали и уничтожили свыше 100 коров и лошадей. Не осталось ни тракторов, ни инвентаря. Поля были заминированы, кругом разбросаны неразорвавшиеся мины, гранаты, снаряды. *(Воспоминания жителей села Терновка)*

– Военные годы были тяжёлые: жизнь в землянках, постоянный голод. В пищу шло все, что было мало-мальски пригодно – мёрзлая картошка, перезимовавшая в поле, и травы. *(Воспоминания жителей с. Вислое)*

– Оккупанты расстреливали коммунистов и активистов. В начале 1942 г. всех жителей Шопино собрали в церкви, и здесь от холода и голода погибло 6 детей. Три девочки были угнаны в Германию. После войны вернулись домой. В двух колхозах было уничтожено почти всё, чем они располагали до войны. Ущерб составил 1 400 000 руб., не осталось ни семян, ни сельхозмашин, ни тягловой силы, не хватало и рабочих рук. *(Воспоминание жителей с. Шопино)*

– Томаровский район был занят немцами 22-25 октября 1941 г. Немцы выгоняли жителей из домов, забирали их имущество, скот. Молодёжь угоняли в Германию. Всего по Томаровскому району было угнано на каторжные работы 1875 человек. Большое число жителей района было расстреляно и повешено. В школе №1 разместился немецкий госпиталь, а в уцелевшей части 7-летней школы разместили конюшню и полевую жандармерию. Там устраивали допросы и пытки советских граждан, отсюда уводились люди на расстрел. Немцы вырубали в райцентре сады и парки. По району разрушили постройки трёх МТС, взорвали и разрушили 48 школьных зданий, больницы, родильные дома, детские сады. Большинство семей жило в землянках и приспособленных помещениях. Все хозяйственные постройки были уничтожены. *(Воспоминание жителей села Томаровки)*

– Жизнь замерла. В селе зазвучала чужая речь. Немцы начали устанавливать свой порядок. Была создана полиция. Немцы грабили население, забирали продукты питания. Женщин и детей согнали в школу, заперли, угрожали поджечь, если не сдадут оккупантам яйца, молоко, мясо, хлеб. Староста заверил немцев, что все будет отдано. В декабре 1941 г. фашисты установили виселицу и казнили несколько человек, обвинив их в порезке кабеля. Заставляли работать всех, в любую погоду. Молодым приходилось в лютые

морозы очищать от снега дороги, откапывать от снега машины и танки. Две девушки были угнаны в Германию. Одна из них в 1946 г. вернулась в родное село. На улице Ковалевка бесчинствовал зимой в 1943 г. карательный отряд под командованием немца Франца. Однажды в декабре он повёл несколько девушек, подгоняя их железной цепью «купаться», в р. Ворскле, по пути присоединив к ним беременную женщину. После очередного купания в проруби Франц решил согнать женщин в клуб и поджечь его. Только заступничество старосты спасло их от смерти. *(Воспоминание жителей с. Яковлево)*



*Е. Бочарова у разрушенного дома,
август, 1943 г.*

*Из фонда историко-краеведческого музея
Яковлевского городского округа*



*Наказание местных жителей.
Период оккупации.*

*Из фонда историко-краеведческого музея
Яковлевского городского округа*

Лагерь для военнопленных в с. Кустовое

В летописи Кустовского поселения находится «Акт села Кустовое, Томаровского района, Курской области от 29 августа 1943 года». Акт был подписан уполномоченным комиссии Курской области капитаном юстиции Болотиным, уполномоченным Томаровского райсовета депутатов трудящихся Милюковым В.Т., председателем Кустовского сельисполкома Леоновым Б.А., депутатом сельисполкома Лушниковой А.И., жителями села Тишининовым К.Л. и Анисимовым В.И. В нем описывались злодеяния немецко-фашистских захватчиков на территории села Кустовое.

Установлено, что в июне 1943 года в село Кустовое прибыл отряд немцев «СС» во главе с несколькими офицерами. На территории бывшего хозяйства колхоза «Победа» Кустовского сельского совета немцы организовали лагерь для военнопленных Красной Армии. Место, отведённое немцами под лагерь

военнопленных, ранее занималось колхозом «Победа». Там содержали крупный рогатый скот.

Лагерь был создан на территории площадью 4,5 га. Он был обнесён колючей проволокой в несколько рядов и разбит на восемь секций. В бывшей конюшне колхоза немцы устроили нары для содержания военнопленных. Эти нары были в три ряда – один из них был на земле.

6 июля 1943 года в лагерь стали поступать военнопленные, которые размещались в бывшей конюшне и под открытым небом. Лагерь охранялся усиленными патрулями из отряда СС, которые стояли под дверями и патрулировали его вокруг проволочного ограждения.

Режим в лагере военнопленных был создан исключительно жестокий. Так, население к лагерю не допускалось ближе 250 метров, никакие передачи для военнопленных со стороны местного населения не принимались, дороги, которые были расположены вокруг лагеря военнопленных и вели на поля колхоза и в хозяйство, были закрыты, вокруг некоторых стояли патрули.

Со слов военнопленного, бежавшего 28 июня 1943 года через колючую проволоку, известно следующее: «Режим в лагере создан исключительно невыносимый, мучают холодом, содержат под открытым небом, медицинской помощи не оказывают, путём угроз и запугивания расстрелом немцы заставляют вступать в «добровольческую армию Власова». Всех, кто вступит в эту армию, немцы обещали кормить, как кормят своих, и предоставят свободное хождение. Я не выдержал творимых немцами издевательств, и, рискуя жизнью, из лагеря бежал».

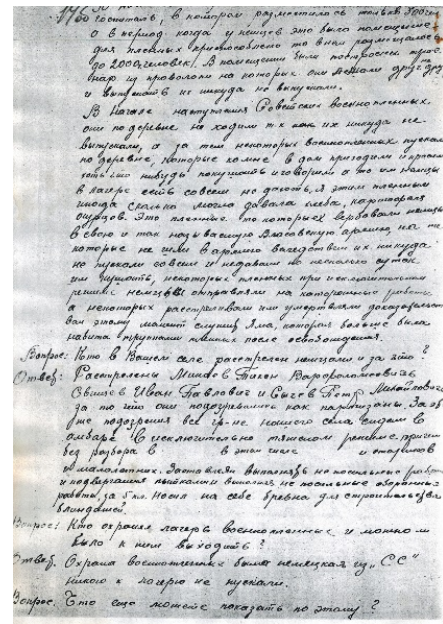
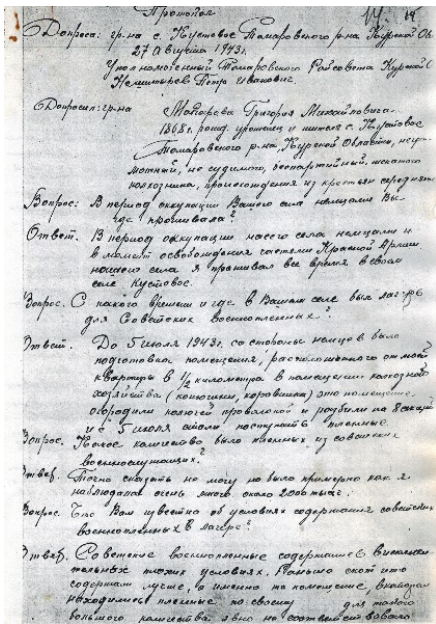
Бежавшие военнопленные не могли выжить без помощи местных жителей, которые тайком старались им помочь. Но были и такие сельчане, которые хотели выслужиться перед немцами. Например, в марте 1943 года председатель Анисимов Г.И. выдал немцам колхозников Минаева Т.В., Сычева П.М., Свищева И.П., которых без следствия и суда расстреляли.

Расстрелы в селе Кустовом производил немец по фамилии Островский, который всё время до начала войны проживал на территории СССР.

Тишинин К.П. и Анисимов В.И. (свидетели) рассказывали: «В ноябре 1941 г. на усадьбу немцы привели 16 человек задержанных, все они просили разобраться, а не стрелять, так как они невиноваты ни в чем, но немцы не обращали никакого внимания на их заявления и всех расстреляли. До расстрела трёх человек заставили себе копать могилу. Двух граждан расстреляли в конце села Кустовое».

Расстрелянные не были партизанами, они просто хотели помочь военнопленным. А за это их и их семьи расстреляли.

Ещё один случай рассказан Шишкиной К.И. Во время оккупации 1942 года немцы арестовали четверых человек и заперли их в избе. Один из них долгое время сидел у окна, что-то ковырял и пытался его открыть. Он предложил остальным бежать, но они не согласились. Думали, что будет ещё хуже. Одному из них удалось сбежать на Калинино, остальных расстреляли.



Протокол допроса жителя с. Кустовое

Село Кустовое освобождалось в ходе Курской битвы. В освобождении села принимала участие 100-я танковая бригада 31-го танкового корпуса и 237 танковая бригада. 5-го августа 1943 бригада получила приказ наступать восточнее Томаровки, овладеть селом Кустовое и перерезать дорогу Томаровка – Борисовка.

В течение 4 августа бригада вела бои юго-восточнее Томаровки. Неоднократные попытки овладеть дорогой срывались яростным огнём фашистской артиллерии и зарытыми в землю танками. В ночь с 5 на 6 августа в бой была направлена штурмовая группа из пяти танков, усиленная сапёрами и автоматчиками.

За неимением большого количества машин войны пошли на хитрость: рассредоточили танк от танка на 100-200 метров и двинулись с поля к селу на «тихой скорости и на большом газу», чтобы враг подумал, что наступает много танков.

Танки ринулись в атаку на врага, но один за другим были выведены из строя замаскированными немецкими «тиграми». К утру остался один танк, которым командовал Григорий Лаврега.

Фашисты открыли по оставшемуся танку шквальный огонь изо всех орудий, но машина, управляемая Михаилом Проворовым, шла уверенно вперёд на огневые позиции противника.

Г. Лаврега описывал: «Неожиданно показался замаскированный «тигр». Он выстрелил по нашему танку. Танк вздрогнул и остановился, но мотор ещё работал. Я вижу: в танке от удара болванкой полно дыму. Дал команду: «Проворов, в укрытие!», но он молчал, оказалось, что запущенная болванка попала в борт танка – пробила его насквозь и попала Мише в голову, затем ударилась о правый борт танка, отскочила, перебив радисту ногу выше колена. Я мгновенно дал команду: «Заряжающему – выходить!» и сам вместе с ним спустился вниз, подхватив раненого Левковича, которого через люк танка выносил Шубин Иван. Танк со всех сторон обстреливали фашисты, но Шубина они не задели, и он поволок раненого в укрытие. Я хотел взять в танке гранаты, автоматы, но в это время «тигр» послал в наш танк вторую болванку, и танк вспыхнул. Шубин оставил Левковича и побежал к танку, чтобы спасти меня. Я был без сознания. В этот момент подошло подкрепление и нас выручили. Меня и Левковича отправили на наблюдательный пункт, где нам была оказана помощь. Когда немцы были выбиты из села Кустовое, мы с Шубиным решили пойти к своему танку. Я увидел обгоревший танк, вместе с ним сгорел Михаил».

Партизаны Великой Отечественной войны

Партизанское движение было наиболее активной формой участия широких народных масс на временно оккупированной советской территории в борьбе с врагом.

Партизанское движение – это вид борьбы народа за свободу и независимость Родины, которая ведётся на территории, занятой противником.

18 июля 1941 года ЦК ВКП(б) принял Постановление «Об организации борьбы в тылу германских войск». В прифронтовых областях приступили к организации партизанских отрядов.

Партийные организации совместно с районными отделами НКВД (Народный комиссариат внутренних дел) проводили отбор руководителей партизанских отрядов (командиров, комиссаров, начальников штабов),

подбирали в состав отрядов стойких и проверенных людей из числа коммунистов, не ушедших на фронт по мобилизации.

Типы партизанских отрядов по способу формирования:

- из числа партийно-советского актива районов;
- стихийные (из солдат и офицеров, оказавшихся в окружении, не успевших эвакуироваться специалистов, местных жителей);
- сформированные специально в советском тылу с дальнейшей переброской через линию фронта в немецкий тыл.

Задачи партизанских отрядов: создание баз и очагов партизанского движения, развёртывание активных действий, направленных на уничтожение фашистских сил.

Направления фронтовой деятельности: разведывательное, диверсионное и контрразведывательное. В большинстве случаев эти направления партизанских отрядах совмещались.

Основная цель отрядов: уничтожение людского состава немецкой армии и проведение диверсионных мероприятий (взрыв мостов, обрыв линий связи, уничтожение важных для противника объектов).

Задачи перебрасываемых в тыл врага групп и отрядов:

- уничтожение аэродромов и материальной части самолётов, танков, баз горючего, продовольственных складов и боеприпасов;
- поджог помещений, где базируются части противника;
- взрыв (поджог) железнодорожных и шоссейных мостов;
- порча железнодорожных магистралей и организация крушений поездов;
- терроризирование местных фашистских властей (комендантов, старост, полицейских).

Основная задача партизанских отрядов: используя эффект неожиданности, сделать всё возможное для вывода из строя системы коммуникации немцев, а также для уничтожения боевой техники и различных грузов, что станет серьёзным противодействием германскому фронту.

Реакция фашистских оккупантов на действия партизан

- В распоряжении главнокомандующего Белгородским округом от 16.11.1941 года говорилось следующее:

- Партизаны обоего пола, захваченные в военной или гражданской форме, будут публично повешены. (Партизанами считались лица, имеющие оружие и военные материалы; те, кто открыто или тайно пользовались оружием,

использовали его против немецких войск; лица, занимающиеся саботажем, слушающие русские известия по радио, имеющие тайные радиоустановки, ведущие большевистскую пропаганду, передвигающиеся по дорогам и сёлам без всяких документов, парашютисты в гражданской форме.)

- Сёла, дома, где скрываются, находят пристанище и пропитание партизаны, подлежат сожжению. Если не будет доказано, что местные жители сопротивлялись партизанам, то все приговариваются к расстрелу или повешению.

- Гражданскому населению запрещается свободно перемещаться между сёлами, расположенными на восточном берегу реки Донец (здесь могли передвигаться только рабочие команды и только в сопровождении немецких солдат).

- Гражданскому населению, расположенному на западном берегу Донца, разрешается передвижение в течение нескольких часов и только днём. Правом передвижения пользуются только лица, получившие на то соответствующее удостоверение горкомендатуры или местного старосты на немецком и русском языках.

В соответствии с этим распоряжением повсеместно проводились казни граждан, заподозренных в связях с партизанами – повешение, расстрелы, невзирая на пол и возраст. При этом запрещалось плакать, а повешенных снимать без разрешения.

На белгородской земле действовала 725-я группа тайной полевой полиции – Гехаймфельдполицай (ГФП). Она выполняла функции фашистского гестапо в прифронтовой полосе и являлась исполнительным органом военной контрразведки.



Партизанские отряды (п/о), сформированные на территории районов современной Белгородской области

(всего 18, численность каждого – от 20 до 60 чел.)

1.	Белгородский п/о – сентябрь 1941 г. – октябрь 1942 г.
2.	2-й Белгородский городской п/о – май – сентябрь 1942 г. (В сентябре 1942 г. белгородские п/о объединились, но уже в октябре этого года были разгромлены).
3.	Большетроицкий п/о – октябрь 1941 г.
4.	Борисовский п/о
5.	Валуйский п/о – июль 1942 г.
6.	Грайворонский п/о («Шахтёрское племя») – сентябрь 1942 г.
7.	Ивнянский п/о
8.	Краснояружский п/о
9.	Ладомирский п/о («Смерть фашизму»)
10.	Микояновский п/о – сентябрь 1941 г.
11.	Новооскольский п/о
12.	Обоянский п/о – октябрь 1941 г.
13.	Ракитянский п/о – зима 1943 г.
14.	Сажновский п/о – ноябрь 1941 г.
15.	Сажновский п/о 2-го формирования – май 1943 г.
16.	Титовский п/о – ноябрь 1941 г.
17.	Томаровский п/о – 3 октября 1941 г.
18.	Шебекинский п/о – ноябрь 1941 г.

Партизанские отряды на Яковлевской земле

1. Томаровский партизанский отряд – создан 03.10.1941 года, состав 45 человек.

Командир – Доброхотов Виктор Александрович

Комиссар – Енин Тимофей Архипович (секретарь РК ВКП(б))

Начальник штаба – Зезюкин Василий Михайлович (зав.военным отделом РК ВКП(б))

2. Сажновский партизанский отряд – создан в ноябре 1941 года, состав 22 человека, к весне 1942 года – 55 человек.

Командир – Матвеев Трофим Степанович (был начальником районного отдела НКВД)

Комиссар – Кнышенко Фёдор Иванович (2-й секретарь РК ВКП(б))

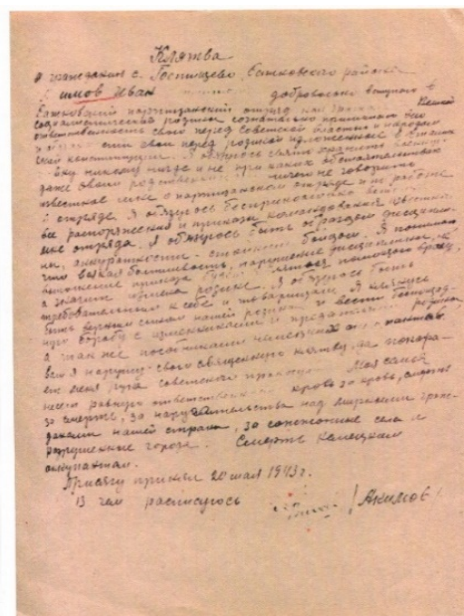
Начальник штаба – Голубев Алексей Спиридонович

Из клятвы сажновского партизана:

«Я клянусь быть верным сыном нашей Родины и вести борьбу с изменниками и предателями, а также пособниками немецких оккупантов. Если я нарушу мою священную клятву, да покарает меня рука советского правосудия. Моя семья несёт равную ответственность...

Кровь за кровь, смерть за смерть, за надругательство над мирными гражданами нашей страны, за сожжённые сёла и разрушенные города. Смерть немецким оккупантам!

Присягу принял, в чем расписываюсь...»



*Клятва партизана Сажновского отряда.
Из фонда историко-краеведческого музея
Яковлевского городского округа*

3. Сажновский партизанский отряд 2-го формирования (сформирован в мае 1943 года перед 2-й оккупацией Сажновского района)

Командир – Петров Б.П. (райвоенком)

Комиссар – Селеневич А.В. (1-й секретарь РК ВКП(б))

Начальник штаба – Кнышенко Ф.И. (2-й секретарь РК ВКП(б))

Зам.ком. отряда по войсковой и агентурной разведке – Шелепов И.А.

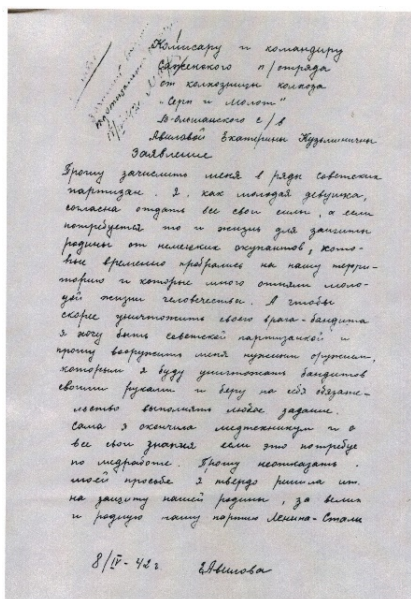
При выполнении задания этот отряд был окружён немцами, все члены отряда были расстреляны (со слов местных жителей).

Действия партизан Сажновского отряда 1-го формирования

- 20 ноября 1941 года бойцы партизанского отряда вели групповую разведку по линии фронта немецких войск в сёлах Сажное, Гостищево, Озеровка.
- Начало декабря 1941 года. В результате налёта советской авиации на станцию Гостищево, занятую немецкими войсками, были разрушены здания школы и райисполкома, где размещался штаб немецкого полка и казармы солдат. Разведданные были получены командованием от бойцов Сажновского партизанского отряда.
- 15 декабря 1941 года. Советская авиация уничтожила немецкий склад с боеприпасами, который находился в церкви села Терновка. Разведданные были получены командованием от бойцов Сажновского партизанского отряда.
- 25 декабря 1941 года – 2 января 1942 года. Бойцы Сажновского партизанского отряда держали оборону в селе Мазикино. Неоднократные попытки немцев захватить село были отбиты.
- 2 февраля 1942 года. Группа бойцов Сажновского партизанского отряда подорвала железнодорожное полотно между станциями Беломестное и Вислое.
- 13 февраля 1942 года. Бойцы партизанского отряда совместно с воинами Красной Армии уничтожили немецкий гарнизон в селе Мелихово. В тот же день партизаны заминировали дорогу, ведущую из г. Белгорода на Мелихово. В результате на минах подорвались 2 немецкие автомашины.
- Февраль 1942 года. Бойцы Сажновского партизанского отряда в сёлах, оккупированных немцами, распространили среди населения 3000 листовок.
- В ночь со 2 на 3 апреля 1942 года группа партизан Сажновского отряда произвела разведку с целью захвата пленных на восточной стороне села Сажное. В ходе перестрелки с немецкой разведкой партизаны уничтожили двух немецких солдат.
- 7 апреля 1942 года группа партизан Сажновского отряда произвела разведку на западной окраине леса «Дегтярный» с задачей выяснить местонахождение огневых точек врага.
- 5 мая 1942 года группа партизан Сажновского отряда произвела разведку в районе Киселевского поля с целью выяснения наличия новых укрепленных точек противника. Было установлено 5 новых огневых точек, во время разведки был уничтожен один немецкий солдат.

Это всего лишь небольшая часть той диверсионной работы партизан, которая наносила врагу ощутимый урон в тылу. Распространённые листовки

поддерживали у населения надежду на скорое избавление от «нового режима», призывали быть мужественными и стойкими. Люди верили им и помогали чем могли. Действовал этот партизанский отряд до глубокой осени 1942 года.



Заявление

Авиловой Екатерины Кузьминичны
о зачислении в ряды советских
партизан. 08.04.1942 г.

Из фонда историко-краеведческого
музея Яковлевского городского округа



Документы

Стрельникова Петра Стефановича –
бойца Сажновского партизанского отряда.
Из фонда историко-краеведческого музея

Яковлевского городского округа

Действия партизан Томаровского отряда

- 5 декабря 1941 года партизаны Томаровского, Микояновского, Шебекинского отрядов совершили налёты на гарнизоны противника в сёлах Графовка и Архангельское. Уничтожили до 100 немцев.

- с 15 февраля по 8 марта 1942 года вели бои в сёлах Томаровка, Сажное, у сел Прохоровка и Беленихино.

- Далее Томаровский п/о, как и многие другие партизанские отряды отошёл на восток вместе с частями отступающей Красной Армии. Все эти отряды дислоцировались в полосе обороны частей Красной Армии. По приказам войскового командования они вели разведку, совершали диверсии, участвовали в совместных боевых операциях, имели возможность получить помощь от подразделений действующей армии.

Курский обком ВКП (б) и УНКВД требовали от командования отрядов перехода их личного состава в тыл противника и организации там вооружённого сопротивления оккупантам. И тем не менее, все отряды юго-востока Курской

области в силу разных причин продолжали до конца июня 1942 года оставаться в расположении войсковых частей.

Томаровский партизанский отряд находился в селе Журавка Прохоровского района до 28 июня 1942 года.

29 июня отряд передислоцировался на хутор Прудки Корочанского района. На следующий день в районе Корочи партизаны попали в окружение, из которого выходить им пришлось вместе с воинскими частями. В ходе отступления бойцы погибали и отставали от своего отряда. Так в процессе отступления Томаровский отряд прекратил своё существование как боевая единица.

Какие задачи выполняли томаровские и сажновские партизаны?

- производили разведку;
- распространяли листовки в оккупированных населённых пунктах;
- совершали диверсии, боевые операции;
- мешали собирать у населения продовольствие;
- нарушали линии связи и другие объекты коммуникации противника;
- брали языков и доставляли их советскому командованию;
- уничтожали небольшие отряды врага;
- захватывали документы.

Для оккупантов (немцев и венгров) это была угроза бесконечного, непрерывного боевого контакта и несения потерь. Врагу наносился ощутимый урон, он тратил на партизан силы, боеприпасы, время.



*Панов А.П. – подпольщик с. Томаровка с группой людей. 1930-1940-е гг.
Из фонда историко-краеведческого музея Яковлевского городского округа*

Потери партизан Белгородчины

Более 500 партизан и подпольщиков нашего края отдали свои жизни в борьбе за освобождение родной земли от фашистской нечисти.

За активное участие в борьбе с немецко-фашистскими оккупантами около 200 уроженцев Белгородчины награждены орденами и медалями.



Подпольщики

Если партизаны – это боевые подразделения, то подпольщики жили в оккупационных населённых пунктах и оказывали сопротивление врагу индивидуально или группами. Они передавали партизанам разведывательную информацию, еду, распространяли листовки, саботировали всеми способами распоряжения оккупационных властей.

Смотреть на казнь партизан было обязательным условием для тех, кто остался в оккупированном Белгороде. Плакать и снимать с виселицы тела убитых запрещалось. Это была политика устрашения гитлеровцев. Но диверсии партизан и подпольщиков не прекращались.

По городу ходили слухи о красном подполье. Кто бы мог подумать, что к взрывам поездов и уничтожению солдат гарнизона причастны местные мальчишки. Сначала 15-летний Саша Поляков воровал продовольствие с гитлеровских складов. В городе попросту нечего было есть. Однажды мальчишки познакомились со связным партизанского отряда и стали собирать информацию о врагах. Например, количество и время отправки эшелонов. Гитлеровцы после каждой успешной операции партизан устраивали жуткие

расправы. Собирали людей, в том числе и детей, обливали керосином и поджигали.

Зима 1943-го. Накануне Курской битвы

В январе 1943 года Воронежский фронт в трудных условиях снежной зимы и бездорожья успешно провёл наступательные операции, нанёс сокрушительные удары по превосходящим силам врага. Командование Воронежского фронта создало ряд мощных ударных группировок и во взаимодействии с Юго-Западным фронтом приступило к осуществлению Острогожско-Россошанской операции. Приближалось время освобождения нашего края.

В феврале вся территория нашего края была освобождена от фашистских захватчиков, части Красной Армии продвигались на запад по украинской земле. Наступление советских войск охватило всё южное крыло фронта. Чтобы спасти положение, гитлеровское командование перебросило на Левобережную Украину из Западной Европы несколько дивизий, направило маршевые батальоны, спешно снятые с других участков фронта.

Противник предпринял контрнаступление. 13 марта 1943 года вражеские войска снова захватили Борисовку, 14 марта – Грайворон, 18 марта – Белгород, 19 марта – Томаровку. Дальнейшее продвижение противника было приостановлено, линия фронта стабилизировалась, приняв очертание дуги, которая получила название Курской.

В вечернем сообщении Совинформбюро от 27 марта 1943 года впервые за долгие месяцы военных действий прозвучала фраза о том, что на фронтах существенных изменений не произошло. С этого дня подобная фраза повторялась ещё не раз: на советско-германском фронте воцарилось затишье.

В ходе трёхмесячной стратегической паузы, наступившей в конце марта, воюющие стороны закреплялись на достигнутых рубежах, пополняли свои войска людьми, военной техникой и оружием, накапливали резервы и разрабатывали планы дальнейших действий.

Учитывая важное стратегическое значение Курского выступа и выгодное положение своих войск, немецко-фашистское командование решило именно здесь, на Курском направлении, осуществить летом «решительное наступление» на Восток.

1943 г. В тылу до Курской битвы

9-25 апреля 1943 года жителей села Триречное эвакуировали в Ивнянский район, дальше от фронта, где они пробыли до 18 августа. В селе из 147 домов осталось 27.

Вернувшись, люди стали строить жильё, разбирали блиндажи, копали землянки, лопатами закапывали окопы. Трупы советских солдат собирали и хоронили их в братской могиле на Луханинском поле. На полях все работы производились только вручную.

Война из сел Сажновского района ушла в начале февраля 1943 года, наступило недолгое затишье. А уже в марте 1943 года на закрытом заседании оргбюро Сажновского района рассматривался вопрос «О выводе из района военнообязанных и призывников с 1889 по 1927 годы рождения», в связи с приближением немецко-фашистских войск к территории Сажновского района. На заседании оргбюро РК ВКП(б) от 3 мая 1943 года (протокол №8) рассматривался всего один вопрос – об обязательном отселении населения из 25-километровой прифронтовой зоны. Переселение проходило трудно, крестьяне не хотели покидать свои дома, оставлять своё хозяйство, хотя и уже изрядно разграбленное и порушенное: из 6168 хозяйств переселено было всего 3538.

Мирные жители Сажновского (будущего Гостищевского) района, освобождённые из временной оккупации, были мобилизованы на строительство железной дороги.

Курская битва 5 июля – 23 августа 1943 г. по праву считается одним из крупнейших событий Второй мировой войны.

Потерпев неудачу в зимней кампании 1942/1943 гг., Гитлер и его генералы жаждали реванша на Востоке, где, по их убеждению, решался исход войны и судьба III Рейха. В течение всей весны 1943 г. в германской ставке шли ожесточённые споры о том, как же дальше вести войну на востоке. В борьбе мнений верх одержал начальник штаба сухопутных сил (ОКХ) генерал-полковник К. Цейтцлер. Стремясь навязать Красной Армии войну на истощение, он доказывал, что только проведением серии коротких, ограниченных во времени и в пространстве ударов вермахт сможет нанести Красной Армии достаточно большие потери, заставит советское командование ввести в бой прежде намеченного срока свои стратегические резервы.

В результате на свет появился план операции «Цитадель», утверждённый Гитлером 15 апреля 1943 г.

Вначале «Цитадель» замышлялась как небольшая, ограниченная во времени и пространстве операция, в которой должны были принять участие 10-12 дивизий 9-й армии группы армий «Центр» и 4-й танковой армии группы армий «Юг». Начать её фюрер предполагал не ранее 3 мая 1943 г. Однако к лету 1943 г. после серии тяжёлых неудач Гитлер утратил присущую ему раньше самоуверенность и теперь старался избежать малейшего риска. Ставки в игре были слишком высоки, и, стремясь действовать наверняка, фюрер пришёл к выводу о необходимости отложить наступление и лучше подготовиться к нему, стянув в район Орла и Харькова дополнительные силы.

Постепенно операция «Цитадель» из небольшого, призванного решить частные задачи наступления превращалась в битву, которая должна была предопределить ход всей летней кампании 1943 г.

21 июня Гитлер принял оказавшееся роковым для III Рейха решение: наступление должно было начаться 3 июля 1943 г. Спустя несколько дней оно было перенесено на 5 июля. В окончательном варианте план операции «Цитадель» предусматривал участие в ней 2-й и 9-й армий группы армий «Центр», а также 4-й танковой армии и армейской группы «Кемпф» группы армий «Юг». Наступая под прикрытием авиации 4-го и 6-го воздушных флотов, немецкие танковые дивизии должны были соединиться в районе Курска, окружив основные силы советских Центрального и Воронежского фронтов. Путём беспощадного оголения прочих участков Восточного фронта в районе Курской дуги были собраны значительные силы.

По другую сторону линии фронта командование Красной Армии не менее тщательно готовилось к предстоящим летним боям. Верховный главнокомандующий И.В. Сталин и Ставка Верховного Главнокомандования очень внимательно подошли к планированию предстоящей летней кампании.

Вопрос, где противник нанесёт свой удар, был решён довольно быстро. Начертание линии фронта весной 1943 г., данные разведки и анализ стратегического положения Германии показывал, что скорее всего противник нанесёт свой удар в полосе Центрального, Воронежского и Юго-Западного фронтов. Второй же вопрос оказался сложнее и вызвал бурные споры.

8 апреля 1943 г. заместитель Верховного Главнокомандующего маршал Г.К. Жуков направил Сталину доклад, в котором изложил свои мысли по поводу предстоящей летней кампании. Противник, «собрав максимум своих сил, писал Жуков, в том числе до 13-15 танковых дивизий, при поддержке большого

количества авиации нанесёт удар своей Орловско-Кромской группировкой в обход Курска с северо-востока и Белгородско-Харьковской группировкой с юго-востока...» Далее маршал отметил, что переход советских войск в наступление с целью упредить противника нецелесообразен.

Спор разрешился на совещании 12 апреля 1943 г. На нём члены Ставки и командующие фронтами сошлись во мнении, что неприятельский удар, скорее всего, будет нанесён на курском направлении с целью окружить и разгромить войска Воронежского и Центрального фронтов с последующим развитием успеха в восточном или юго-восточном направлениях. Был определён и вероятный срок начала такой операции – 20-е числа апреля – начало мая 1943 г. После обсуждения также было принято решение о переходе к стратегической обороне.

21 апреля 1943 г. Сталин подписал директиву о переходе к стратегической обороне.

После получения директивы началась активная подготовка к летней кампании 1943 г. Прделанная советскими войсками титаническая работа по созданию мощной обороны дала свои результаты. К началу июля 1943 г. главная полоса обороны Воронежского и Центрального фронтов состояла, как правило, из 2-3 позиций. Каждая позиция имела по 2-3 траншеи, соединённые многочисленными ходами сообщений. За 1-й (главной) фронтовой полосой строилась 2-я, а за ней – 3-я (армейская) полосы обороны. Кроме того, сооружались ещё три фронтовых оборонительных рубежа. Помимо этого, оборонительный рубеж был создан Степным военным округом, а на левом берегу Дона построен мощный стратегический рубеж обороны. Таким образом, всего было построено 8 оборонительных полос и рубежей, тесно связанных между собой. Общая глубина обороны достигала 250-300 км. Устойчивости обороны Курского выступа способствовало и размещение в тылу за войсками Центрального и Воронежского фронтов мощной резервной группировки Степного военного округа. Войска этого округа, которыми командовал генерал-полковник М.М. Попов (впоследствии командовал генерал-полковник И.С. Конев) получили задачу, с одной стороны, в случае успеха противника обеспечить деблокаду окружённых соединений Центрального и Воронежского фронтов, а с другой стороны, сыграть главную роль в планируемом контрнаступлении.

К началу июля подготовка войск Воронежского, Центрального фронтов и Степного военного округа к сражению была закончена. Курский выступ

усилиями войск и местных жителей был превращён в неприступную крепость, которую защищали лучшие войска Красной Армии и её лучшие военачальники. Центральный фронт генерала армии К.К. Рокоссовского и Воронежский фронт генерала армии Н.Ф. Ватутина насчитывали в своём составе 76 стрелковых дивизий, 5 стрелковых бригад, дивизию ПТР, 3 укрепленных района, 8 танковых и 1 механизированный корпус, 9 отдельных танковых бригад, не считая отдельных частей. В бой готовились вступить 1336 тыс. солдат и офицеров, 19098 орудий и миномётов, 3533 танка и САУ, 2371 боевой самолёт. Степной военный округ генерал-полковника И.С. Конева включал в себя ещё почти 50 стрелковых и кавалерийских дивизий, 5 танковых и 4 механизированных корпуса, 573 тыс. солдат и офицеров, 7401 орудие и миномёт, 1551 танк и САУ, 548 самолётов.

Преимущество советских войск над немецкими было не только в численности, но и в том, что командование Красной Армии знало о готовящемся наступлении противника.

В ночь на 2 июля в Генштаб Красной Армии поступили сведения, что неприятель в ближайшие 3-4 дня перейдёт в наступление на курском направлении. Ночью того же дня командующие Западного, Брянского, Центрального, Воронежского, Юго-Западного и Южного фронтов получили директиву, в которой они предупреждались: противник в течение 3-6 июля готов перейти в наступление. Войска фронтов были приведены в полную готовность. Начался отсчёт времени перед сражением, которое должно было определить исход войны.

3-4 июля немецкие сапёры приступили к разминированию проходов в минных полях, солдатам вермахта выдали усиленный сухой паек и зачитали приказ фюрера: «Сегодня вы начинаете великое наступательное сражение, которое может оказать решающее влияние на исход войны в целом. С вашей победой сильнее, чем прежде, во всем мире укрепитя убеждение в тщетности любого сопротивления немецким вооружённым силам... Могучий удар, который поразит сегодняшним утром советские армии, должен потрясти их до основания. И вы должны знать, что от исхода этой битвы может зависеть все...». До начала «Цитадели» оставались считанные часы.

15 апреля 1943 г. под грифом «совершенно секретно» фюрер писал: «Сражение должно завершиться быстрым и решающим успехом. Победа под Курском явится факелом для всего мира». И она действительно явилась факелом, путеводной звездой, но не для фашистской Германии, а для советского народа.

Курская битва 5 июля-23 августа 1943 года



На северном фланге Курской дуги сражение началось в 2 часа 20 минут утра 5 июля 1943 г., когда артиллерия 13-й армии генерал-лейтенанта Н.П. Пухова, против которой ожидался главный удар врага, начала артиллерийскую контрподготовку. В течение получаса над позициями 9-й немецкой армии бушевал огонь свыше 1000 орудий и миномётов. Германское командование было застигнуто врасплох – неприятель решил, что русские первыми перешли в наступление. Это внесло некоторое замешательство и дезорганизацию в планы противника, но ненадолго. В 5 часов 30 минут войска 9-й армии перешли в наступление. Противник атаковал позиции Центрального фронта на трёх направлениях – Ольховатском, Малоархангельском и Гнилецком. В течение 2-х дней немецкие танки и пехота атаковали позиции 13-й и 70-й армий генерал-лейтенантов Н.П. Пухова и И.В. Галанина, поддержанных 2-й танковой армией генерал-лейтенанта А.Г. Родина, но без особого успеха. Понеся значительные потери, его войска смогли вклиниться в оборону 13-й и 70-й армий на глубину всего лишь от 5 до 8 км. На остальных участках войска Центрального фронта прочно удерживали занимаемые рубежи.

Убедившись в прочности обороны советских войск, командующий 9-й армией генерал-фельдмаршал В. Модель решил попытать счастья под Поньями. Перегруппировав свои войска, 7 июля он бросил их в бой на этом направлении. И здесь его ожидала неудача. Раз за разом немецкие танки и мотопехота при поддержке артиллерии и авиации штурмовали позиции 13-й армии, но прорвать их так и не смогли. 7 июля на северном фланге стал критическим днём сражения – в этот день немцы добились последних крупных тактических успехов. Ни 8, ни 9, ни 10 июля им так не удалось сколько-нибудь существенно продвинуться вперёд. Наступательный порыв ударной группировки 9-й немецкой армии был исчерпан.

Несколько иначе развивались события на южном фланге Курского выступа. Здесь противник начал активные действия на день раньше, чем на северном участке. В 16 час. 10 минут 4 июля противник начал наступательные действия, пытаясь отеснить боевое охранение 6-й гвардейской армии генерал-лейтенанта И.М. Чистякова с передовых позиций. Атаки немцев и данные разведки убедили командование фронта, что 4-я танковая армия генерал-полковника Г. Гота начнёт генеральную атаку утром 5 июля. Стремясь сорвать планомерное начало неприятельского наступления, Ватутин решил провести артиллерийскую



*Ватутин Н.Ф. – генерал армии,
командующий войсками
Воронежского фронта,
Герой Советского Союза*

контрподготовку в полосе обороны 6-й гвардейской армии. Дважды, вечером 4 июля и ранним утром 5 июля, артиллерия Воронежского фронта подвергала мощному обстрелу немецкие позиции. В результате немецкое командование начало наступление с некоторым опозданием. Только в 6 часов утра 5 июля после сильного огневого налёта и мощного удара пикировщиков немецкие танки и мотопехота атаковали позиции 6-й гвардейской армии вдоль шоссе Белгород-Обоянь.

На левом фланге немецкого ударного клина наступал 48-й танковый корпус, а на правом – 2-й танковый корпус СС. Действуя при мощной поддержке авиации, немецким войскам удалось пробиться ко 2-му армейскому рубежу обороны. Здесь немецкие танки встретились с танкистами 1-й танковой армии генерал-лейтенанта М.Е. Катуква. В течение трёх последующих дней, 7, 8 и 9 июля, на

обоянском направлении гремели ожесточённые бои. Однако, несмотря на большие потери, войскам Гота так и не удалось прорвать оборону 6-й гвардейской и 1-й танковой армий. Убедившись, что новые атаки на обоянском направлении ни к чему, кроме новых потерь, не приведут, Гот решил пробиваться к Курску в другом месте. По мнению командующего группой армий «Юг» генерал-фельдмаршала Э. фон Манштейна, слабым местом в обороне Воронежского фронта был стык между 6-й гвардейской армией и выдвинутой из резерва 69-й армией генерал-лейтенанта З.Д. Крюченкина. Именно сюда, на этот стык, приходившийся как раз на район Прохоровки, и был направлен удар 2-го танкового корпуса СС.

Положение советских войск на прохоровском направлении осложнялось ещё и тем, что в предыдущие дни армейская группа «Кемпф» добилась серьёзного успеха, атакуя позиции 7-й гвардейской армии генерал-лейтенанта М.С. Шумилова. Корочанское направление командованием Воронежского фронта не считалось главным, и потому оборона здесь была слабее, чем под Обоянью. Бросив в бой 3 танковых дивизии и батальон «тигров», неприятель к 8 июля смог прорвать первую линию обороны гвардейцев, после чего Манштейн перенацелил усилия группы генерала В. Кемпфа с северо-восточного на северное направление. К 11 июля танки Кемпфа вышли к с. Мелихово, угрожая ударом во фланг и тыл 69-й армии генерал-лейтенанта З.Д. Крюченкина, сражавшейся южнее Прохоровки. Так завязывалось знаменитое Прохоровское танковое сражение.

Прохоровское танковое сражение по праву считается кульминационной точкой оборонительной операции Красной Армии в ходе Курской битвы. Наступлению на прохоровском направлении Манштейн придавал большое значение. К 11 июля ему стало ясно, что Модель уже не сможет оказать 4-й танковой армии существенной поддержки, а готовящееся наступление Юго-Западного фронта в Донбассе не позволяет ему рассчитывать на получение новых дивизий. Поэтому Манштейн рассчитывал не столько на прорыв к Курску, сколько стремился навязать войскам Ватутина сражение на истощение. В своих мемуарах он писал, что его ударная группировка после успеха под Прохоровкой «будет наступать на север, перейдёт Псёл восточнее Обояни двумя танковыми корпусами и потом, повернув на запад заставит силы противника, находящиеся в западной части Курской дуги, вести бой с перевернутым фронтом...»

Завязку сражения можно отнести к 10 июля, когда командование Воронежского фронта начало готовить контрудар, а то и к 8 июля, когда Манштейн изменил направление действий группы Кемпфа с северо-восточного на северное. Однако наиболее ожесточённые бои относятся к 11-12 июля. Упредив советские войска, 11 июля ударная группировка 4-й танковой армии нанесла два удара – один на Обоянь, а другой – на Прохоровку. Если на обоянском направлении 48-му танковому корпусу не удалось серьёзно потеснить 6-ю гвардейскую и 1-ю танковую армии, то на прохоровском события развивались иначе. Ещё накануне эсэсовцы сумели потеснить оборонявшиеся здесь части 6-й гвардейской и 69-й армий, а теперь неожиданный и сильный удар 2-го танкового корпуса СС застал врасплох выдвигавшиеся к переднему краю войска 5-й гвардейской армии. Немецкие танки и мотопехота вышли к Прохоровке. В этот же день южнее её противник сумел прорвать оборону войск 69-й армии и овладеть сёлами Ржавец и Рындинок.

Успешные атаки неприятеля 10-11 июля нарушили планомерный ввод в бой 5-й гвардейской и 6-й гвардейской танковых армий генералов Жадова и Ротмистрова. Ватутину пришлось по ходу дела вносить в первоначальные планы коррективы, а это не могло не сказаться и на самом Прохоровском сражении, и на его итогах.

12 июля ожесточённые бои разгорелись на всём пространстве от Мелового до Шахово. Особенно напряжёнными они были в полосе шоссе и железной дорог под Прохоровкой, где столкнулись в лобовой схватке основные силы 5-й гвардейской танковой армии и 2-го танкового корпуса СС. После целого дня боев, шедших с переменным успехом, ни одной из сторон не удалось решить поставленных накануне задач. Ожесточённые бои продолжались на этом участке фронта и 13, и 14 июля. В эти дни успех в общем больше сопутствовал немцам – 48-й танковый корпус сумел потеснить войска 1-й танковой и 6-й гвардейской армий в районе Верховенья, а группа Кемпфа – срезать выступ восточнее Тетеревино, занимаемый войсками 69-й армии. Однако эти бои не привели в конечном итоге к решающему успеху, и обе стороны перешли к обороне: Воронежский фронт – 16 июля, а противник – двумя днями позже. Последнее генеральное наступление вермахта на Восточном фронте потерпело неудачу.

У села Черкасское оборону держала 6-я Гвардейская Армия: (67 гв. стрелков. дивизия; 496 ИПТАП; 611 ИПТАП; 868 ИПТАП), которые в ходе ожесточённых боев уничтожили более трех десятков танков, 4 автомашины и

несколько сотен живой силы противника, чем внесли перелом в ход боев в этом направлении

У хутора Сырцево, отбивая атаку 50 вражеских танков и подбив один, в критическую минуту боя Зинченко Иван Трофимович обвязавшись противотанковыми гранатами бросился под тяжёлый танк. 7 июля все попытки развить наступление на обоянском направлении не увенчались успехом. Село Быковка. В ночь на 5 июля 1943 года батарея старшего лейтенант Гагкаева заняла позиции у шоссе Москва – Симферополь на самом танкоопасном направлении. На батарею Гагкаева двигалось 35 танков, включая тяжёлые «тигры», и пехота. Отражая натиск, артиллеристы вместе с двумя соседними батареями отбили две атаки, подожгли 17 танков, уничтожили до роты гитлеровских солдат. На долю лично командира батареи пришлось четыре танка. Но враг продолжал рваться вперёд. Затем схватились в рукопашной. В этой схватке старший лейтенант Гагкаев погиб.

Под село Смородино на второй день Курской битвы 6 июля 1943 года для нанесения контрудара по прорвавшимся через позиции 51-й гвардейской стрелковой дивизии (6-я гвардейская армия Воронежского фронта) танкам немцев был выдвинут 2-й гвардейский танковый корпус. 1-й танковый батальон 25-й гвардейской танковой бригады получил задачу выбить противника с высоты у села Смородино, с которой противник вёл интенсивный артиллерийский огонь. В ходе атаки танк гвардии лейтенанта Бутенко Ивана Ефимовича вырвался из боевых порядков атакующего батальона и на большой скорости достиг немецкого боевого охранения, гусеницами раздавил три пулемётные точки и вывел из строя противотанковую пушку. Немцы обратились в бегство. В районе села Смородино танк неожиданно столкнулся с восемью немецкими танками, которые находились в засаде. Бутенко решил принять бой. Выстрелом из пушки он подбил один танк и продолжал движение в направлении остальной группы вражеских машин. Прямым попаданием снаряда была выведена из строя пушка Т-34. Бутенко принял решение идти на таран. Сильным ударом лобовой брони он таранил один, а затем и другой немецкий танк. Остальные вражеские машины открыли огонь из всех пушек. Танк И. Бутенко запылал. Механик-водитель был убит, а радист тяжело ранен. Выскочив из горящего танка, гвардии лейтенант И.Е. Бутенко из вырванного у немецкого офицера пистолета пристрелил врага и ещё нескольких солдат из протараненных танков, взял у убитого офицера документы и под сильным артиллерийским и миномётным огнём вынес тяжело раненного радиста с поля боя в тыл.

У посёлка Яковлево на 1-ю гвардейскую танковую армию шло 120 танков дивизии «Адольф Гитлер». На рубеже посёлка Яковлево было отбито 8 атак гитлеровцев. Чудеса героизма показали бойцы 51-й Гвардейской стрелковой дивизии 122-го гв. артиллерийского полка под командованием командира полка Угловского М.Н. Командир умело маневрировал батареями полка, скрытно меняя огневые позиции и расстреливая наступающие танки с 5 по 12 июля 1943 года гвардейцы артиллерийского полка подбили и сожгли 107 фашистских танков, 10 автомашин с боеприпасами, 60 станковых пулемётов, уничтожили до 5300 гитлеровцев. Насмерть стояли и танкисты 5-й гвардейского механизированного корпуса, 5-я гвардейской танковой армии Степного фронта; 1 гв. танковой бригады, 1 ТА, Воронежского фронта. Только за оборону Яковлево совершили подвиги и стали героями Советского Союза Татаринцев Л.М., Шаландин В.С.

Герой Советского Союза В.С. Шаландин – легендарный защитник Яковлевской земли. Родился в 1924 г. в Москве, в семье военнослужащего.

Одним из танкоопасных направлений стало Обоянское шоссе, где противник наносил основной удар. Здесь на рассвете 6 июля 1943 г. в боях за Яковлевский узел сопротивления состоялась танковая дуэль танкистов 1-й гвардейской танковой бригады с танками противника. Танкисты получили приказ удержать высоту 245 у п. Яковлево.

Командир взвода танков Т-34, гвардии лейтенант В.С. Шаландин находился на левом фланге, в засаде, так что в прицел был виден только горизонт местности. Противник начал штурм. На высоту двинулось до 100 танков противника. Танкисты вступили в неравный бой. Вальдемар Шаландин применил такой манёвр: взлетев на самую горку, подпустив танки противника на дистанцию прямого выстрела, в упор расстрелял из орудия два головных «Тигра».

Противник сосредоточил огонь на «тридцатьчетверке» танкиста. Один снаряд разорвался на лобовой броне, был ранен механик-водитель. Его место занял заряжающий. К орудию встал сам Шаландин. Имея разрешение на выход из боя, экипаж продолжал вести огонь, прикрывая отход товарищей. Остановилась вражеская «Пантера» с перебитой гусеницей. Но и машина В.С. Шаландина была подбита. От вторичного попадания танк загорелся. Экипаж принял решение не покидать боевой машины.

Объятая пламенем «тридцатьчетверка» гвардии лейтенанта Вальдемара Сергеевича Шаландина пришла в движение и врезалась всей своей массой в борт «Тигра». Вражеский танк загорелся, его бензобаки взорвались. Объятый пламенем, погиб и экипаж гвардейцев.

Похоронили отважного танкиста с воинскими почестями на высоте в п. Яковлево. Указом Президиума Верховного Совета СССР от 10 января 1944 г. В.С. Шаландину было присвоено звание Героя Советского Союза посмертно. Приказом Народного комиссара обороны № 63 от 17 апреля 1944 г. лейтенант зачислен навечно в списки Харьковского танкового училища.



Вальдемар Сергеевич Шаландин



*Памятник Герою Советского Союза
В. Шаландину 1970-1980-е гг. (Яковлевский район)*

Близ Томаровки шли ожесточённые бои за каждую пядь земли. Действуя мужественно и решительно, не теряясь даже в самой сложной обстановке, гвардии младший сержант Н.К. Пархоменко вместе со своим расчётом с 5 июля по 4 августа 1943 года уничтожил восемь танков, из них два тяжёлых типа «тигр», два орудия, три миномёта, три автомашины с войсками и грузами и свыше 150 солдат и офицеров противника.

У села Триречное ожесточённо сражалась 67-я стрелковая дивизия, 6 гв. армии, Воронежского фронта. Командир пулемётной роты 1-го стрелкового батальона Борис Махотин 4 июля уничтожил более 80 солдат и офицеров. 5 и 6 июля в результате сдерживания натиска противника были уничтожены ещё более двухсот немцев. Тем самым махотинцы внесли свой вклад в изматывание сил противника и создали условия для перехода войск Воронежского фронта в контрнаступление.

От дыма и копоти было плохо видно происходящее, над полем битвы летали десятки бомбардировщиков, штурмовиков и истребителей. Советская авиация доминировала в воздухе. В бой были брошены советские штурмовики и бомбардировщики. Много крылатых машин висело над полем боя, помогая наземным войскам отражать атаки вражеских войск. Среди «илов» 285-го штурмового авиаполка выделялась одна шестёрка. Её вёл в бой Герой Советского Союза гвардии майор В.М. Голубев. Советские лётчики били по танкам и

штурмовым орудиям. Надолго запомнились врагам яростные удары голубевцев. 16-ю воздушную армию облетела весть о том, что группа штурмовиков, возглавляемая Голубевым, сорвала наступление целой танковой дивизии врага. В течение двадцати минут шестёрка «илов» обстреливала из пушек и крупнокалиберных пулемётов гитлеровские танки и штурмовые орудия. У лётчиков не было времени подсчитывать результаты, но это сделали за них пехотинцы. Они сообщили в штаб авиаполка, что после штурмовки, проведённой шестью «илами», на поле боя остались восемнадцать сгоревших и подбитых танков. Таков итог только одного из вылетов. А коммунист Виктор Голубев водил свою шестёрку в бой по пять-шесть раз в день, и каждый вылет становился подвигом. К концу Курской битвы 28-летний лётчик-штурмовик В.М. Голубев совершил 257 боевых вылетов, в ходе которых им уничтожено и повреждено 875 автомашин, 10 цистерн и другой боевой техники.

Легендарный Иван Кожедуб сделал свой первый вылет и начал счёт сбитым самолётам в небе на Курской Дуге, а 62-й самолёт – последний сбил в небе над Германией (330 вылетов, 120 боев). У с. Беленихино базировалась 16 воздушная армия, где продолжал служить после ранения Алексей Маресьев, сбивший три самолёта в ходе боев на Курской Дуге. Именно о нем написал книгу «Повесть о настоящем человеке» Борис Полевой, во время войны работавший корреспондентом.

Итак, сражение под Прохоровкой противником было проиграно. К исходу суток главная немецкая группировка, наступавшая на Прохоровку, была вынуждена перейти к обороне, отказавшись от дальнейших попыток возобновлять активные действия.

После 16 июля немцы на всем протяжении Воронежского фронта перешли к обороне. Этот день стал днём окончательного кризиса немецкого наступления, днём полного отказа от выполнения поставленной противником задачи – овладения Курском с юга. С этого дня инициатива полностью перешла в руки командования Красной Армии.

16 июля немцы прекратили атакующие действия и стали отходить в сторону Белгорода.

Особенно жестокие бои на Яковлевской земле происходили с 5 по 12 июля 1943 года. На «Огненной дуге» за это время погибло 863303 советских воина. Свыше 100000 воинов были награждены орденами и медалями, 182 человека удостоены звания Героя Советского Союза.

При освобождении Яковлевской земли погибло около 11000 солдат и офицеров, 18 защитников Родины удостоены звания Героя Советского Союза. Один из них – гвардии майор лётчик Голубев Виктор Максимович – стал дважды Героем.

При освобождении Белгородской области пало 30,5 тысяч советских воинов, захороненных в 208 братских могилах от Зоринских Дворов до Новой Таволжанки.

После Курского сражения в городе Плавск Тульской области на завод «Смычка» привозили на ремонт на железнодорожных платформах подбитые танки. Старожилы рассказывали, что приходилось буквально отдираать от брони обгоревшие останки наших танкистов.

23 июля – 3 августа – десятидневная пауза, подготовка советских войск к контрнаступлению.

Освобождение

3 августа войска Воронежского и Степного фронтов во взаимодействии с войсками Юго-Западного фронта перешли в наступление на белгородско-харьковском направлении против 4-й танковой армии и армейской группы «Кемпф» (будущая 8-я армия) противника. Началась Белгородско-Харьковская наступательная операция.

5 августа войска 89-ой гвардейской и 305-ой стрелковой дивизии Воронежского и Степного фронтов первыми освободили город Белгород.

6 августа Войска Степного и Воронежского фронтов, наступавшие на Харьковском направлении, освободили свыше 150 населённых пунктов, включая железнодорожные станции Томаровка, Хотмыжск. Территория нынешнего Яковлевского городского округа была полностью освобождена от немецко-фашистских оккупантов.

Люди, остававшиеся на оккупированных территориях, терпели страшные лишения, холод, голод. Весной стали выкапывать мёрзлую картошку, ели щавель, крапиву и другие травы, пили берёзовый сок. Соли не было, солили каким-то «супером». Люди умирали от голода, болезней, при обстрелах и бомбёжках.

За период оккупации Белгородской области в 1941 – 1943 гг. фашисты уничтожили более 71,7 тыс. чел.

Из доклада первого секретаря РК ВКП(б) ПГ Капустина: *«После освобождения района в августе 1943 г. началась тяжелейшая работа по восстановлению всего утраченного. В 1942 г. 42 колхоза не имели ярового посева. Общая площадь освоенных земель равнялась 40% довоенной. Из них под озимыми культурами использовалось 10 575 гектаров и под яровыми 2 703 гектаров.*

В колхозах Луханинского, Драгунского, Заделенского, Дмитриевского, Козьмодемьянского и Черкасского сельских Советов большинство семей жили в землянках и приспособленных помещениях. Все хозяйственные постройки в районе пришлось возводить заново».

Вот какие цифры ущерба приводятся в докладе первого секретаря РК ВКП(б) ПГ Капустина: «За 22 месяца оккупации колхозам был нанесён громадный ущерб, оценённый в 196 933 458 рублей (по району в целом – 715 417 000 рублей).

Немецкие фашисты разграбили у колхозников и единоличников имущества на сумму 533 484 119 рублей.

Немцы предали район огню и разорению. За период оккупации было сожжено и уничтожено 4 150 домов колхозников, 22 750 человек остались без крова.

Немцы забрали у населения более 3 000 голов скота, стёрли с лица земли целые села – Козьмодемьяновское, Луханино, Черкасское, Яковлево, Дмитриевку, Задельное и другие.

Уничтожено 20 клубов, 3 роддома, не стало 30 детей, 421 школы. Разграблены и преданы огню районный Дом культуры, радиоузел, электростанция, Дом пионеров, все здания районных учреждений, 6 ветродвигателей, 46 ветряных мельниц, 12 артезианских скважин, 66 коровников, 499 зернохранилищ и все конюшни. Десятки разорённых сел, тысячи ограбленных колхозников и единоличников, сотни расстрелянных и повешенных в Томаровке, Бутово, Яковлево и других».

Было уничтожено 118 конюшен, 27 телятников, 83 овчарника и свинарника, 51 птичник. Были уничтожены 186 тракторов, 19 грузовых машин, 55 комбайнов, 186 культиваторов, 7 166 овец, 9 566 свиней, 24 тысячи птицы.

Были разрушены постройки промышленных предприятий: маслозавод, птицекомбинат, промартели, 4 кирпичных завода, 8 крупорошек, детский сад, 34 избы-читальни. Много вреда нанесли и личным хозяйствам жителей района. Уничтожено и сожжено более 4 000 жилых домов колхозников, рабочих и служащих.

Общие людские и материальные потери по району

Из Томаровского района в Германию угнано более 2500 человек. (1815 юношей и девушек).

В с. Бутово на Каменной горе расстреляно около 1000 советских военнопленных и партизан.

Взорвано 48 школьных зданий, больниц, родильных домов.

Уничтожена вся сельхозтехника, разрушены все 5 МТС.

В Алексеевке в сентябре 1941 г. расстреляны пленные красноармейцы.

В ноябре 1941 г. в сорокаградусный мороз выгнали из п. Сажное всех жителей, не дав даже одеться и взять вещи, и гнали их прочь от железнодорожной станции до следующего села Рождественка.

К весне 1944 г. в районе разминировано 50 минных полей общей площадью 1347 га.

Расстреляно и повешено фашистами 500 жителей района.

На фронтах Великой Отечественной войны погибло 7364 яковлевцев.

В с. Сабынино за помощь советским разведчикам в своём доме заживо сожжены Кривцова Анна Григорьевна и две её дочери – 13 летняя Люба и 6-летняя Поля. Показательная казнь была совершена на глазах согнанных односельчан в декабре 1941 г. После войны земляки поставили семье памятник «Окаменевшее пламя».

В селе Рождественка фашисты повесили трёх женщин, добравшихся сюда за продуктами из Харькова. Их объявили разведчицами и казнили, несмотря на мольбы женщин, оставивших дома без присмотра малых детей.

Село Сажное сожжено. Не осталось ни тракторов, ни лошадей, ни семян на посев. Не разрушенных войной жилищ практически не осталось.

В пос. Сажное (станция) в 1943 г. осталась одна улица – Привокзальная, а на ней целыми всего 5 домов.

В Терновке разрушено 111 жилых домов колхозников, школа, клуб, колхозная конюшня, хлев, забрано и уничтожено по сельсовету более 100 коров и лошадей. Не было ни тракторов, ни сельхозинвентаря. С войны по Терновскому сельсовету не вернулось 227 солдат.

В с. Триречное из 147 домов осталось 27, в Германию угнано 11 человек, двое расстреляно.

Ещё в 1946 году (через 3 года после изгнания фашистских оккупантов) в Томаровском районе 150 семей жили в землянках, 206 семей – в приспособленных помещениях (т.е. не в домах, не в квартирах).

Узники концлагерей (по сельским округам)

Алексеевский с/о – Гримов Алексей Иванович, Прокопенко Алексей Федосович.

Бутовский с/о – Архангельский Владимир Дмитриевич, Бердникова Матрена Владимировна, Голоха Елена Васильевна, Горелова Екатерина Григорьевна, Деговцов Дмитрий Петрович, Еремина Екатерина Никитична, Игнатова Елизавета Ивановна, Крякина Анастасия Гавриловна, Лихошерстова Мария Семеновна, Наволокина Екатерина Егоровна, Петрова Дарья Тимофеевна, Худошина Екатерина Алексеевна.

Гостищевский с/о – Лустина Клавдия Петровна, Цхадая Вероника Алексеевна.

Завидовский с/о – Андрющенко Мария Архиповна.

Кривцовский с/о – Каменев Иван Яковлевич.

Кустовской с/о – Гвоздев Николай Николаевич.

Мощенский с/о – Лежнев Николай Александрович, Морозова Татьяна Максимовна.

Сморodinский с/о – Гранкина Татьяна Трофимовна.

г. Строитель – Андреева Анна Михайловна, Воронова Капитолина Константиновна, Голубев Василий Александрович, Гончарова Екатерина Наумовна, Дронова Мария Константиновна, Ивнин Анатолий Иванович, Коцюбинский Федор Антонович, Кулаковская Мария Васильевна, Маршалко Николай Максимович, Пастушенко Елена Васильевна, Польская Мария Ивановна, Постол Любовь Петровна.

Стрелецкий с/о – Супрун Василий Дмитриевич, Цуканова Людмила Кирилловна.

Терновский с/о – Бабенко Анастасия Петровна, Дмитренко Мария Ивановна, Кононенко Ольга Александровна, Шабанова Ольга Гавриловна.

Томаровский п/о – Бондарь Мария Андреевна, Козьмина Евгения Семеновна, Костенко Виктор Николаевич, Красненко Александра Дмитриевна, Макаренко Нина Ивановна, Мирошникова Зинаида Ивановна, Мощенский Владимир Егорович, Рахманова Ульяна Кузьминична, Рогов Николай Григорьевич, Чуенко Вера Викторовна.



«Разминёры» 1943 – 1950 гг.

Поднимать землю после войны приходилось с большой осторожностью. Были случаи подрыва на пахоте от неразорвавшихся в ходе боев мин и снарядов.

Войска ушли на запад. При райвоенкоматах стали формировать отряды юных минёров из допризывной молодёжи 15-17 лет, которых обучали демобилизованные по ранению военные. В подборе молодёжи активное участие принимали райкомы ВЛКСМ.

Наскоро обученные минёрскому делу, мальчишки гибли от взрывов, получали ранения.

В Козьмодемьянском с/с (Быковском) командиром отряда юных минёров был бывший фронтовик Твердохлебов Константин Петрович. Среди быковских разминёров были: Бабакин Николай Иванович (1928 г.р.), Молодых Николай Павлович (1927 г.р.), Каменский Василий Алексеевич (1927 г.р.)

В Сажновском (Гостищевском) районе решением бюро райкома ВКП (б) в каждом сельсовете создавались команды в составе 3-5 человек из «опытных товарищей, инвалидов войны» с привлечением допризывной молодёжи (позже их называли «привлеченцами» и «разминёрами»)

В Казацком из молодых ребят был создан отряд минёров. Наскоро пройдя обучение в Томаровском военкомате, не имея настоящих миноискателей, они прочёсывали поля щупами, изготовленными из палки и закреплённой на ней проволоки. Среди казацких разминёров были: Иван Васильевич Лихошерстов, Дмитрий Евгеньевич Назин, Николай Андреевич Наволокин, Василий Павлович Калашников, Борис Дмитриевич Лихошерстов, Петр Афанасьевич Назин, Пётр Николаевич Уракин, Николай Васильевич Лихошерстов.

Из воспоминаний минёра Бабакина Николая Ивановича:

«... Два дня нас учили разминированию, а потом – минное поле. Было очень страшно. Мины находили повсюду. Но скоро привыкли к своей трудной работе».

Руководил отрядом минёров Твердохлебов Константин Петрович, 1922 года рождения, уроженец посёлка Томаровка Курской области (ныне Белгородской области). Для юных минёров он был примером – боевой офицер, который участвовал в обороне Ленинграда. 20 августа 1943 года, будучи разведчиком 122-го стрелкового полка 201-го дивизии, был тяжело ранен во время выполнения боевого задания и демобилизован. С 1944 года работал в Томаровском райсовете инструктором ОСОАВИАХИМа (Общество содействия обороне, авиационному и химическому строительству). За отвагу и храбрость в

боях с немецкими захватчиками награждён медалью «За оборону Ленинграда», в 1945 году медалью «За отвагу», в 1947 году орденом Красного Знамени.

Неимоверно мужественными были те шестнадцатилетние мальчишки! С самодельными щупами они прошли сотни гектаров колхозных полей, очищая их от мин, оставшихся после сражений на Курской дуге. Совсем ещё юные, полуголодные и плохо одетые, работали они от зари до зари, отыскивая запрятанные в земле мины, и обезвреживали их.

Каждый минёр проверял щупом полосу шириной 3 метра, указками обозначал границу проверенной полосы. Обнаруженные взрывные предметы обозначались красными флажками.

Они не ждали наград. Для них главным было освободить от смертоносного оружия и вернуть к жизни родную землю. Они были молоды, и у них все было впереди. Преодолев все трудности, лишения, глядя смерти в лицо, они с честью выполняли эту сложную задачу, совершая каждый день подвиг, как солдаты в бою. На счету у каждого сотни найденных и обезвреженных снарядов.

Во время разминирования был ранен Молодых Николай Павлович: разорвавшийся снаряд повредил кисти рук. В 1947 году погиб Гладков Василий Митрофанович.

Дети войны, подростки, становившиеся в пятнадцать лет героями, работали для фронта, для победы на заводах и фабриках, трудились на полях и фермах. Никто не делал ради них исключения, их считали взрослыми. Их детство и юность отняла война.

Долгое время о юных минёрах не вспоминали. К сожалению, тема разминирования в годы войны нашего района – одна из малоизвестных страниц военной истории малой родины.

16 декабря 1994 года Государственной Думой принят Закон Российской Федерации «О ветеранах», в котором бывшие минёры названы ветеранами Великой Отечественной войны.

Если взрослые минёры получили статус ветеранов Великой Отечественной войны, то права юных «разминёров» – «привлеченцев» как бы остались «за бортом», хотя этот вопрос поднимался неоднократно.

7 мая 1998 г. был принят закон Белгородской области №19 «О предоставлении льгот лицам, привлекавшимся органами местной власти к разминированию территорий и объектов в период 1943 – 1945 гг., постоянно проживающих в Белгородской области», предложенный областной думой 24 апреля 1998 г. и подписанный главой администрации области Е. Савченко.

Герои Советского Союза и полные кавалеры ордена Славы – уроженцы яковлевской земли

Геро́й Советского Сою́за – высшая степень отличия СССР. Высшее звание, которого удостоивали за совершение подвига или выдающихся заслуг во время боевых действий, а также, в виде исключения, и в мирное время.

О́рден Сла́вы – военный орден СССР, учреждён Указом Президиума Верховного Совета СССР от 8 ноября 1943 «Об учреждении ордена Славы I, II и III степени». Орденом награждались военнослужащие рядового состава, сержанты и старшины Красной Армии, а в авиации – и лица, имеющие звание младшего лейтенанта. Вручался только за личные заслуги, воинские части и соединения им не награждались.

Герой Советского Союза Дмитрий Борисович Алфимов



Родился 20 августа 1916 года в селе Высокое Яковлевского района в семье крестьянина. В 1932 году окончил Бутовскую семилетку. До 1937 года работал на шахтах Донбасса. Член КПСС.

На действительную военную службу Алфимов Д.Б. был призван в октябре 1937 года и служил до 1940 года. Затем работал забойщиком в шахте на острове Шпицберген.

В июне 1941 года Алфимов Д.Б. был мобилизован в Красную Армию. В боях с немецко-фашистскими захватчиками участвовал с июля 1943 года. Был стрелком, автоматчиком, командиром отделения 955-го стрелкового полка 309-й стрелковой дивизии 40-й армии Воронежского фронта.

Беспримерное мужество проявил Дмитрий Алфимов при форсировании Днепра. Ночью десантная группа под вражеским огнём переплыла на плоту реку и высадилась на берег. Советские воины заняли выгодные в тактическом отношении рубежи и отразили пять контратак противника. В ожесточённых боях Дмитрий уничтожил расчёт станкового пулемёта и 23 солдата противника.

Указом Президиума Верховного Совета СССР от 23 октября 1943 года автоматчику 955-го стрелкового полка Алфимову Дмитрию Борисовичу присвоено звание Героя Советского Союза.

Он награждён также орденом Красной Звезды, медалью «За боевые заслуги» и другими наградами.

Был демобилизован из Красной Армии в 1945 году. Жил и работал в Харькове. Умер 14 мая 1961 года.

Герой Советского Союза Николай Фёдорович Беседин



Родился 11 июня 1922 года в селе Гостищеве Яковлевского района в семье крестьянина. В 1938 году окончил Гостищевскую семилетку, затем школу ФЗО в Курске. Работал радиотехником в Ленинском и Ивнянском районных центрах Курской области.

В Красную Армию призван в феврале 1943 года и направлен на фронт. Трижды ранен.

В конце сентября 1943 года 957-й стрелковый полк достиг Днепра. Разведчик Беседин получил задачу: с группой бойцов проникнуть ночью в тыл противника, выявить силы, огневую систему и уничтожить станковый пулемёт, мешавший переправе наших подразделений через реку.

На правом берегу Днепра Николай подполз к станковому пулемёту и гранатами уничтожил его вместе с расчётом. Затем группа Беседина, ворвавшись в село Бальха, открыла огонь из автоматов и, вызвав панику у противника, захватила пленного.

Указом Президиума Верховного Совета СССР от 23 октября 1943 года разведчику взвода пешей разведки 957-го стрелкового полка рядовому Беседину Николаю Фёдоровичу присвоено звание Героя Советского Союза.

Николай Фёдорович демобилизовался в июне 1953 года в звании лейтенанта. Более 30 лет работал на Белгородском комбинате асбоцементных изделий электриком. Скончался Н.Ф. Беседин 18 ноября 1989 года.

Герой Советского Союза Григорий Тимофеевич Добрунов



Родился 21 января 1921 года в селе Козычево Яковлевского района в крестьянской семье. В родном селе окончил начальную, а в селе Кустовое – среднюю школу. В марте 1939 года со 2-го курса Харьковского института физкультуры призван в Красную Армию. В 1941 году окончил Владивостокское военное пехотное училище, в 1943 году – курсы «Выстрел».

В Великую Отечественную войну участвовал в боях под Сталинградом, на Курской дуге, в освобождении Белгорода, Киева, Житомира, Львова.

Командир танкового батальона гвардии подполковник Добрунов Г.Т. особенно отличился в боях на Эльбе. Маневрируя по лесистой местности, танкисты с боями продвигались вперёд. На их пути противник на опушке леса расположил артиллерийский дивизион. Добрунов Г.Т. скрытно выдвинул свой батальон вперёд и нанёс внезапный удар по артиллерийским позициям. Вражеские батареи были уничтожены.

На окраине города Торгау все подразделения танковой бригады вынуждены были вступить в бой с появившимися здесь вражескими танками. Добрунов Г.Т., укрывая батальон за дамбой, провёл его к Эльбе. Следом за танкистами сюда прибыла пехота. Враг был отброшен за реку. Во время этих боев батальон Добрунова Г.Т. уничтожил 20 вражеских танков.

Звание Героя Советского Союза Добрунову Г.Т. присвоено после войны Указом Президиума Верховного Совета СССР от 18 декабря 1956 года. Он награждён многими орденами, в том числе орденами Суворова, Отечественной войны 1-й и 2-й степени, медалями.

После войны Добрунов Г.Т. долгое время служил в Советской Армии. В 1962 году в звании полковника вышел в отставку. Умер в 2014 г.

Герой Советского Союза Филимон Иванович Каменев



Родился 15 января 1909 года в селе Сажное Яковлевского района в крестьянской семье. Русский. Окончил семь классов. Работал рядовым колхозником, потом бригадиром в колхозе «Политотдел».

В Красную Армию призван 25 июня 1941 года, воевал под Ленинградом, Орлом, Курском, Смоленском, в Белоруссии. Был подносчиком, заряжающим, командиром расчёта, командиром взвода. В 1942 году вступил в Коммунистическую партию.

В июне 1944 года старший сержант Каменев Ф.И., в то время командир миномётного расчёта 801-го стрелкового полка (235-я стрелковая дивизия, 43-я армия, 1-й Прибалтийский фронт), проявил храбрость и мужество при освобождении Витебской области. В числе первых он преодолел Западную Двину у деревни Гринево и, возглавив группу бойцов, увлёк их в атаку на вражеские траншеи. Бойцы захватили плацдарм у деревни Комли и, отразив несколько контратак противника, удержали его до прихода основных сил полка.

Указом Президиума Верховного Совета СССР от 22 июля 1944 года старшему сержанту Каменеву Ф.И. присвоено звание Героя Советского Союза.

В 1945 году он окончил курсы младших лейтенантов. С 1946 года – в запасе. Жил и работал в городе Зарайске Московской области.

Умер 16 февраля 1982 года. Его имя носит школа в селе Сажном.

Герой Советского Союза Александр Прохорович Ткаченко



Родился 28 декабря 1912 года в селе Терновка Яковлевского района в крестьянской семье. Украинец. Член КПСС с 1943 года. Окончил 5 классов. В 1933 году уехал в город Харьков, где работал на центральной телефонной станции.

При приближении немецко-фашистских войск к Харькову в октябре 1941 года Ткаченко А.П. был призван в ряды Красной Армии и направлен на фронт, где воевал на разных участках в качестве связиста. Был награждён двумя медалями «За отвагу».

Особо отличился он в боевых действиях при форсировании Днепра. Он служил телефонистом роты связи 835-го стрелкового полка 237-й стрелковой дивизии, действовавшей в составе 40-й армии Воронежского фронта. В ночь на 24 сентября 1943 года рядовой Ткаченко А.П. с группой разведчиков в числе 5 человек переправился через Днепр у села Гребени Кагарлыкского района Киевской области, проложил кабельную линию и установил связь с командованием полка. Разведчики, обследовав плацдарм на месте высадки, дали сигнал о возможности переправы. Утром 24 сентября они заметили группу противника, приближающуюся к берегу. Они подпустили противника на выгодную дистанцию и открыли огонь из автоматов, уничтожив до 15 человек.

Немцы бросили в контратаку против горстки воинов во много раз превосходящие силы. Ткаченко А.П. вместе со всеми мужественно отражал контратаки врага, а когда наступил критический момент, он по телефонной связи вызвал огонь своей артиллерии на себя. Немцы понесли большие потери и отступили. Ткаченко А.П. и его боевые товарищи удержали захваченный плацдарм до прихода переправившихся подразделений полка.

За эти мужественные действия на берегу Днепра Указом Президиума Верховного Совета СССР от 23 октября 1943 года телефонисту 3-го батальона

835-го стрелкового полка рядовому Ткаченко Александру Прохоровичу присвоено звание Героя Советского Союза.

В начале 1945 года Ткаченко А.П. окончил курсы младших лейтенантов, а в декабре того же года был уволен в запас. Он жил на Украине, в Киеве, работал электромонтёром Дома научно-технической пропаганды. Умер 13 декабря 1971 года, похоронен на городском кладбище.

Герой Советского Союза Василий Васильевич Швец



Родился 22 ноября 1923 года в посёлке Томаровка Яковлевского района в крестьянской семье. Окончил до войны 10 классов. В Красной Армии с августа 1941 года. В 1942 году окончил Мичуринское военно-инженерное училище. В действующей армии с июля 1943 года.

В совершенстве овладев сапёрным делом, принимал активное участие в инженерно-сапёрных работах на передовой, учил солдат своей опасной профессии. Только во время боев на Курской дуге взвод Швеца заложил 2 тысячи противотанковых мин, 10 фугасов, заминировал четыре моста.

Опыт и полученные знания оченьгодились, когда лейтенант Швец получил приказ со своим взводом форсировать Днепр. Как всегда, тщательно подготовившись к операции, сапёрный взвод сосредоточился на берегу реки. Но скрытно переправиться не удалось. Обнаружив десант, враг открыл по нему бешеный огонь. Многие лодки получили повреждения, взвод нёс большие потери. За 20-25 метров от берега лейтенант Швец приказал покинуть лодки и добираться до берега вплавь. И вот берег. Солдаты с ходу стремительно пошли в атаку. Ворвались в траншеи. В ход пошли гранаты, штыки. Дошло до рукопашной. Враг не выдержал, побежал. Плацдарм был взят.

Для обеспечения переправы основных сил взводу Швеца было поручено протянуть трос через Днепр, организовать переправу. Враг открыл ожесточённый огонь. Несколько раз трос повреждался и прерывался. Несмотря на бешеное сопротивление, трос удалось натянуть.

За этот подвиг командиру взвода 170-го отдельного инженерно-сапёрного батальона 14-й инженерно-сапёрной бригады 65-й армии Швецу Василию Васильевичу Указом Президиума Верховного Совета СССР от 30 октября 1943 года было присвоено звание Героя Советского Союза.

В 1954 году окончил Военно-инженерную академию.

Награждён орденом Отечественной войны 1-й степени, двумя орденами Красной Звезды, медалями. В запас ушёл в звании генерал-майора.

Герой Советского Союза Александр Иосифович Шевченко



Родился 4 августа 1914 года в селе Томаровка Яковлевского района в семье крестьянина. Русский. Окончил 7 классов. Будучи комсомольцем, участвовал в ликвидации неграмотности, в создании колхоза. Затем уехал на Донбасс, работал в Горловке. Отсюда уехал на строительство Харьковского тракторного завода, где окончил школу ФЗУ, работал на заводе токарем. В 1933 году начал службу в Красной Армии, в 1936 году окончил Саратовское бронетанковое училище.

Великую Отечественную войну Шевченко А.И. встретил на западной границе командиром танкового батальона и был в числе тех, кто принял первые удары немецко-фашистских войск. Член КПСС с 1942 года. Затем, участвуя в тяжёлых оборонительных боях, прошёл путь до полей Подмосковья. В ноябре 1941 года под Москвой Шевченко А.И. по заданию командования Западного фронта возглавил броневой отряд и совершил с ним дерзкий рейд по вражеским тылам. За образцовое выполнение этого задания был награждён орденом Ленина. В 1942 году Шевченко А.И. был назначен командиром танковой бригады, которая сражалась на Калининском фронте, участвовал в тяжёлых боях под Орлом, в Курской битве, в освобождении украинской и белорусской земли. Был награждён орденом Красного Знамени и Отечественной войны 1 -й степени.

В июле 1944 года 65-я танковая бригада, которой командовал полковник Шевченко А.И., сыграла видную роль в наступательных боях войск 1-го Белорусского фронта на левом его крыле в районе Ковеля. Бригада, действуя в составе 11-го танкового корпуса, 19 июля 1944 года вошла в прорыв и развила высокий темп наступления, совершив дерзкий ночной рейд в тыл противника, участвовала в освобождении города Любомль, Волынской области. Она с боями вышла к реке Западный Буг и утром 20 июля вброд форсировала реку у села Опалин Любомльского района. Бригада, преодолев сопротивление врага, захватила плацдарм на противоположном берегу и стойко удерживала его. Она отбила ряд упорных контратак противника и расширила захваченный плацдарм, обеспечивая успешные действия корпуса. Командир бригады Шевченко А.И.,

находясь все время в боевых порядках танковых подразделений, получил четыре ранения, но не оставил поста и продолжал руководить боем, пока бригада не закрепились на плацдарме. Танкисты Шевченко А.И. первыми вошли в Польшу и своими умелыми действиями способствовали началу более широкой наступательной операции советских войск на Ковельско-Люблинском направлении. За блестящее выполнение этой важной боевой задачи в наступлении войск фронта и проявленный при этом героизм командиру 65-й танковой бригады полковнику Шевченко Александру Иосифовичу Указом Президиума Верховного Совета СССР от 26 сентября 1944 года присвоено звание Героя Советского Союза.

В начале 1945 года он участвовал в Висло-Одерской наступательной операции, являясь заместителем командира танкового корпуса. Его высокое командирское мастерство в этой операции было отмечено орденом Суворова 2-й степени. Вскоре Шевченко А.И. был назначен командиром танкового корпуса, который отличился в Берлинской наступательной операции. За умелые действия по руководству корпусом в этой операции Шевченко А.И. был награждён третьим орденом Ленина. После войны окончил Военную академию имени М.В. Фрунзе, Военную академию Генштаба. Занимал должности начальника штаба армии, округа, 1-го заместителя командующего войсками Приволжского военного округа, начальника факультета Военной академии бронетанковых войск. Кандидат военных наук.

В 1975 году Шевченко А.И. уволен в запас в звании генерал-лейтенанта. Жил в Москве, умер 15 сентября 1985 года.

Кавалер ордена Славы трёх степеней Иван Захарович Фомин



Родился в 1918 году на хуторе Пенки (ныне с. Сырцево) Яковлевского района в крестьянской семье. Русский. Окончил начальную школу. Работал в колхозе.

В 1939 году Фомин И.З. был призван в Красную Армию, участвовал в советско-финляндской войне с декабря 1939 года по март 1940 года. В 1941 году после демобилизации из армии вернулся в родное село, но после начала Великой Отечественной войны снова был призван на военную службу. Находясь в действующей армии, воевал на многих фронтах Великой Отечественной войны, проявив себя смелым и мужественным воином.

В одном из боев у города Новосokolьники Псковской области в начале 1944 года Фомин И.З., будучи стрелком 1188-го стрелкового полка 357-й стрелковой дивизии, входившей в состав 6-й гвардейской армии 1-го Прибалтийского фронта, вместе с группой бойцов скрытно подобрался к переднему краю противника и внезапно ворвался во вражеские траншеи. Огнём из автоматов и гранатами воины посеяли панику среди гитлеровцев и обратили их в бегство. Фомин И.З. в этом бою истребил более десятка солдат и офицеров противника. Командование дивизии приказом от 18 февраля 1944 года наградило рядового Фомина И.З. за проявленные им смелость и находчивость орденом Славы 3-й степени.


Мужественно сражался Фомин И.З. на 1-м Прибалтийском фронте в августе 1944 года в боях у латвийского города Елгава. Находясь в составе отделения, занимавшего оборону на высоте, господствовавшей над местностью, он стойко и самоотверженно отражал яростные атаки врага. Огнём своего автомата и гранатами Фомин И.З. уничтожил пулемёт врага и более десятка гитлеровцев. Он удержал свою позицию, не пропустил врага. За мужество и стойкость в этих боях Фомин И.З. приказом по войскам армии от 15 сентября 1944 года был награждён орденом Славы 2-й степени.

Фомин И.З. отличился и в бою на латвийской земле за город Приекуле в ноябре 1944 года. В критическую минуту боя он, пренебрегая смертельной опасностью, поднялся под шквальным огнём противника и с возгласом «За Родину!» бросился вперёд, увлекая за собой бойцов в атаку. Враг не выдержал натиска и в панике отступил с большими потерями. Подразделение выполнило поставленную перед ним боевую задачу. За этот подвиг стрелок 1188-го стрелкового полка Фомин Иван Захарович Указом Президиума Верховного Совета СССР от 24 марта 1945 года был удостоен ордена Славы 1-й степени.

Фомин И.З. погиб в бою 30 января 1945 года. Похоронен в Латвии в городе Приекуле.



Кавалер ордена Славы трёх степеней Фёдор Иосифович Ткачёв



Родился 21 апреля 1908 года в селе Сабынино (ныне Яковлевский городской округ). После окончания 6 классов трудился в колхозе. В 1930-1936 гг. проходил срочную службу в Красной Армии. В 1941 г. был призван.

Приказом по частям 94-й гвардейской стрелковой дивизии от 01.01.1944 г. гвардии красноармеец наводчик 82-мм миномёта Ф. И. Ткачёв награждён орденом Славы 3-й степени за боевое мастерство, проявленное в боях в ходе Кировоградской операции.

Приказом по войскам 2-й танковой армии от 14.08. 1944 г. гвардии красноармеец Ф. Ткачёв награждён орденом Славы 2-й степени за проявленную смелость и отвагу в боях за г. Брест (Белоруссия).

Указом Президиума Верховного Совета СССР от 31.05.1945 г. гвардии младший сержант Ф. И. Ткачёв награждён орденом Славы 1-й степени за умелое отражение контратаки в бою за город Дамниц (ныне Польша).

В сентябре 1945 г. гвардии старшина Ткачёв был демобилизован.

Умер 8 февраля 1975 года.

Кавалер ордена Славы трёх степеней Николай Егорович Калиниченко



Родился 12 июня 1925 года в селе Шопино (ныне Яковлевского городского округа). Окончил школу, техникум железнодорожного транспорта. В Красной Армии с 1943 года.

Орденом Славы 3-й степени гвардии ефрейтор Н.Е. Калиниченко был награждён приказом командира 25-й гвардейской стрелковой дивизии от 04.06.1944 г. за проявленную отвагу и самоотверженность при переправе через реку Реут (Молдов).

Орденом Славы 2-й степени гвардии младший сержант Н. Калиниченко награждён приказом командующего 7-й гвардейской армией от 13.02.1945 г. за боевое мастерство, проявленное при переправе через реку Дунай (Венгрия).

Указом Президиума Верховного Совета СССР от 15.05.1946 г. за образцовое выполнение боевых заданий командования в боях с немецко-фашистскими захватчиками на завершающем этапе Великой Отечественной

войны гвардии старший сержант Николай Егорович Калиниченко награждён орденом Славы 1-й степени.

В 1950 году гвардии старший сержант Калиниченко был демобилизован.

Умер 10 июня 1975 года.

Кавалер ордена Славы трёх степеней Алексей Петрович Худошин



Родился 11 апреля 1921 года в селе Черкасское (ныне Яковлевский городской округ). Окончил 7 классов. Работал токарем на заводе.

В марте 1943 года был призван в Красную Армию.

Орденом Славы 3-й степени младший сержант А.П. Худошин был награждён приказом по частям 219-й стрелковой дивизии от 07.01.1944 года.

В период оборонительных боёв с января по март 1944 года в районе деревни Голубово (Белоруссия) выстрелами из снайперской винтовки уничтожил 27 гитлеровцев. Приказом по войскам 3-й ударной армии от 03.06.1944 г. старший сержант Алексей Худошин награждён орденом Славы 2-й степени.

Орденом Славы 1-й степени старший сержант Алексей Петрович был награждён Указом президиума Верховного Совета СССР от 29.06.1945 г. за боевое мастерство, проявленное в боях в Курляндском котле (Латвия).

В 1971 году окончил автотранспортный техникум, работал по специальности.

Умер 9 августа 1986 года.



Обозначение мест захоронения погибших воинов Красной Армии на территории Яковлевского района в 1943 г., сохранение воинских захоронений и увековечивание памяти о погибших защитниках Отечества в 1945-1996 гг.

15 марта 1941 года народный комиссар Обороны СССР Семён Тимошенко издаёт приказ №138 о введении в действие «Положения о персональном учёте потерь и погребений погибшего личного состава Красной Армии в военное время». Но исполнять все пункты на территории нынешнего Яковлевского округа в военные годы не было возможным в связи со сложившейся сложной ситуацией: ожесточённые кровопролитные бои, тяжёлые боевые условия, большое количество погибших и раненых, быстрое продвижение войск и т.п. Ни о каких воинских почестях при погребении в таких условиях думать не приходилось. бойцов закапывали в братские могилы, которыми служили зачастую воронки от авиабомб, траншеи, природные овраги, дорожные кюветы, а иногда подвалы сгоревших домов.

Из воспоминаний Никифоровой Нины Семеновны, жительницы хутора Крапивенские Дворы: «Жители говорили, что поле за нашим огородом было усеяно трупами, осколками, колючей проволокой. Окопы на огороде приходилось закапывать лопатами. Что там было? Никто из нас не смотрел. Даже в послевоенные годы, когда начали восстанавливать и строить дома, находили останки солдат». И таких примеров, к сожалению, много.

Но даже в такой сложной обстановке делалось все возможное, чтобы сохранить память о погибших. Обозначались места боевых захоронений: устанавливались деревянные кресты, всевозможные опознавательные знаки и дощечки с обозначением даты захоронения и имён, погребённых (записи зачатую делались чернильным карандашом, который смывался через некоторое время дождём, реже выжигались). Использовался и всевозможный подручный материал для обозначения могил захороненных бойцов.

На братской могиле артиллеристов 14 отдельной истребительно-противотанковой бригады на высоте 254,5 метров в октябре 1943 года по приказу командующего артиллерией Воронежского фронта Варенцова была установлена противотанковая пушка ЗИС-3. По обе стороны орудия разместили двухъярусные артиллерийские снаряды, символизирующие зажжённые свечи. Здесь же закрепили табличку с надписью: «Славным героям-гвардейцам, артиллеристам и миномётчикам». На изрытой воронками снарядов, бомб и мин

земле после боя 22 июля 1943 года танкисты, оставшиеся в живых, похоронили погибших товарищей-сослуживцев у обочины дороги на высоте 254,5 метров.

29 июля 1943 года на высоте 254,5 метра на могиле павших воинов 183-й танковой бригады был установлен танк «Т-70» – «Колхозник Татарии», завершивший здесь свой боевой путь. Вся броня его рябила от следов бронебойных снарядов, ствол пушки был разорван. К танку прикрепили медный щит, на котором вывели имена 11 танкистов, похороненных в братской могиле. В конце траурного списка – слова из приказа Верховного Главнокомандующего: «Вечная слава героям, павшим на поле боя в борьбе за свободу и независимость нашей Родины!»

Впоследствии именно эти две братские могилы (братская могила артиллеристов 14 отдельной противотанковой истребительной бригады и могила павших воинов 183-й танковой бригады) и послужили основанием для построения мемориала в честь героев Курской битвы.

1943 год. Когда армия ушла в наступление, места вчерашних сражений обходили специально созданные похоронные бригады, которые действовали согласно «Инструкции по уборке бывших полей сражений» введённый приказом НКО №106 от 04.04.1942 г. Там, где защитники пали смертью храбрых, на местах захоронений стали возникать из недолговечных и недорогих материалов, в основном из дерева, обозначения. По свидетельству очевидцев, в братских могилах свой последний приют обрела лишь часть павших воинов. Многие были похоронены прямо на месте гибели, эти места, к большому сожалению, не были даже обозначены. В дальнейшем, при активизации жилищного строительства при проведении земляных работ, будут находить такие неучтённые захоронения, а также не найденные в своё время и не захороненные останки бойцов.

Больше двадцати месяцев находились вражеские войска в западных районах и немногим более полугода, в восточных. Но независимо от срока оккупации враг нанёс огромный ущерб народному хозяйству и населению всех районов. Трудно назвать город или село, где не осталось кроваво-дымного следа оккупантов. В городах – пепелища, многие села сожжены, промышленные предприятия разрушены, на полях – бурьян и запустение.

На 637-м километре автомагистрали Москва-Симферополь находится воинское кладбище солдат, павших в боях на Курской дуге, в котором в основном покоятся воины 52-й гвардейской и 375-й стрелковой дивизии и частей усиления, участвовавших в оборонительном сражении. Расположено оно справа от автомагистрали в районе хутора Крапивенские Дворы.

После освобождения хутора, специальные солдаты, негодные к строевой службе, собирали тела воинов Красной Армии, погибших во время боёв на территории хутора и за его пределами, в телегах привозили к этому месту для погребения. Они же и хоронили их здесь.

Солдатские могилы были в виде земляных холмиков, на которых установлены деревянные пирамидки, высотой около полутора метров, со скошенной верхней частью. Именно на ней и располагалась табличка с инициалами погибшего солдата и его звания. Были могилы и с металлическими пластинами, на которых выцарапаны данные бойца. В центре кладбища, где сейчас стоит обелиск, было большое раскидистое сухое дерево. На его крепких сучьях висело оружие, оставшееся после боев, внизу стоял «искалеченный» пулемёт «Максим», а между могилами были разбросаны стволы артиллерийских орудий.

В 1943-1945 годах во многих местах Яковлевского района перезахоронений и укрупнений могил не было. Пытались облагородить и сохранить те могилы, которые появились после ожесточённых боев в 1943 году.

Так, по Непхаевскому сельскому совету на 24.10.1943 года могилы находятся в хорошем состоянии, в селе Сажном и Сажновском с/советом «могилы обложены травой и огорожены огородкою». Многие обустроены, но не огорожены; некоторые остолблены и на одной из могил установлен памятник.

В некоторых местах Яковлевского района, по словам местных жителей, в 1943 году перезахоронения были. Шевченко З.В., жительница села Кривцово, вспоминает о том, что в конце 1943 года в Кривцово все одиночные могилы, расположенные на территории села, и братская могила на Шепелевке, где хоронили умерших от ран в санчасти, были вскрыты, и тела перезахоронены в братскую могилу на гражданском кладбище.

В 1950-1960-е годы на территории Яковлевского района на воинских плановых захоронениях (выполненных специальными командами в годы войны с оформлением соответствующих документов) стали появляться скромные памятники, да и сами захоронения стали приобретать индивидуальный внешний вид.

До 1960 года на территории района было установлено 9 памятников воинской славы.

Перечень памятников погибшим военнослужащим Красной Армии на территории Яковлевского района в 1946-60 гг.

Название памятника	Место установки	Год установки
Братская могила советских воинов, погибших в боях с фашистскими захватчиками в 1943 году. Похоронено 363 человека, имена установлены. Скульптура советского воина.	с. Терновка	1946
Братская могила советских военнопленных, расстрелянных фашистскими захватчиками в 1941 году. Похоронено 770 человек, имена не установлены. Скульптура советского воина.	с. Бутово, 1-й километр восточнее села, на холме	1949
Братское кладбище более 1000 советских воинов, погибших на Курской дуге	х. Крапивенские Дворы	1949 г.
Братская могила советских воинов, погибших в боях с фашистскими захватчиками в 1943 году. Похоронено 46 человек, имена установлены. Скульптура женщины – матери (автор Беседин А.Е.).	с. Крюково	1950
Братская могила советских воинов, погибших в боях с фашистскими захватчиками в 1943 году. Похоронено 542 человека, имена установлены. Скульптура «Скорбящая мать».	п. Томаровка	1954
Братская могила советских воинов, погибших в боях с фашистскими захватчиками в 1943 году. Похоронено 154 человека, имена установлены. Скульптура советского воина.	с. Гостищево, у железнодорожного вокзала, в парке	1956
Братская могила советских воинов, погибших в боях с фашистскими захватчиками в 1943 году. Похоронено 62 человека, имена установлены. Обелиск.	с. Гостищево, у железнодорожного вокзала, в парке	1956
Братская могила советских воинов, погибших в боях с фашистскими захватчиками в 1943 году. Похоронено 64 человека, имена установлены. Обелиск.	с. Сабынино, в сквере	1956
Могила лейтенанта Савицкого Владимира Евгеньевича, погибшего в бою с фашистскими захватчиками в 1943 году. Обелиск.	с. Козычево	1957
Братская могила советских воинов, погибших в боях с фашистскими захватчиками в 1943 году. Похоронено 134 человека, имена установлены. Обелиск.	с. Верхний Ольшанец	1958
Братская могила 237 советских воинов, погибших на Курской дуге, в которой похоронен Герой Советского союза Шаландин В. С.	п. Яковлево	1959 г.

А ведь сотни могил одиноких и братских вообще не были обозначены. Или местные жители знали информацию о захоронении, но не располагали информацией о том, кто захоронен.

Объекты культурного наследия (памятники воинской славы) на территории Яковлевского городского округа

На территории Яковлевского городского округа находятся 59 памятников воинской славы, из них 3 – федерального значения, 37 памятников воинской славы регионального значения.

Поисковое движение Яковлевского городского округа

На территории Яковлевского городского округа уделяется особое внимание поисковым движениям, способствующим формированию гражданско-патриотического воспитания молодёжи. На протяжении многих лет свою работу по увековечению событий, памяти павших воинов в период Великой Отечественной войны ведёт *яковлевская местная общественная организация «Историко-поисковый клуб «Патриот»*, руководителем которого является Чернов Владимир Алексеевич.

Основными направлениями работы клуба являются увековечивание памяти героев и участников Великой Отечественной войны 1941-1945 гг.; содействие в развитии военно-патриотической работы на территории Яковлевского городского округа Белгородской области; повышение роли патриотизма; объединение людей, интересующихся историей, культурой и традициями России.

Статус общественной организации клуб получил в 2016 г., хотя свою деятельность начал с 2006 года. Является активным участником поисковых экспедиций; на его счету – организация и проведение семи торжественных захоронений останков воинов Советской Армии на территории Яковлевского городского округа, участие в более 20 захоронениях. Найдено более 2000 останков советских воинов, установлено 40 имён. Участники клуба активно принимают участие в съёмках документальных фильмов, посвящённых событиям Великой Отечественной войны, «Руки матери» (2016 г.), «Подвиг 17 бронбойщиков» (2017 г.).

Среди захоронений поисковики находят предметы и артефакты. Кроме того, в местах захоронений встречается множество деталей орудий, военной техники, снаряды и др.



Поисковый отряд «Святая Русь» села Гостищево, командир отряда Тулинов Сергей Алексеевич, начал свою деятельность по увековечению памяти погибших воинов в годы Великой Отечественной войны в ноябре 2013 года. За весь свой путь команда клуба нашла множество ценных атрибутов времён войны. На сегодняшний день поисковиками отряда «Святая Русь» было поднято порядка 170 останков советских солдат. Установить смогли личность только пятерых. Среди них нет наших земляков.





История и культура края

Яковлевский район (городской округ) – один из самых молодых на Белгородчине, но исторические его корни уходят в далёкое прошлое. В доисторическую эпоху человек активно осваивал наши места, следы его деятельности обнаружены археологами при раскопке стоянок у сел Кривцово, Сабынино, Терновка и многих других. Обломки керамических изделий, наконечники стрел и копий свидетельствуют о том, что здесь жили племена бронзового века. Ещё со времён первого тысячелетия по берегам рек Северского Донца, Ворсклы, Пены, Сейм, в южной лесостепи, богатой земельными и лесными угодьями, расселилось и обжилось одно из восточных славянских племён – северяне. Они принесли сюда земледельческую культуру (пашенное земледелие), занимались скотоводством, охотой на дикого зверя, рыболовством, бортничеством (добычей мёда), ремёслами, вели торговлю с соседями. Из племён возникли княжества, которые постепенно объединялись в военно-политические союзы. Так образовалось крупное феодальное государство – Киевская Русь, в которое вошла земля северян.

Край в XVIII – конце XIX веков

Практически население нашего края является потомками однодворцев. Однодворцы же в своём большинстве были потомками мелких служащих людей («детей боярских», казаков, станичников, рейтар, солдат), охранявших в XVII-XVIII веках южные окраины России от набегов крымских и ногайских татар. Воины-труженики мужественно защищали родную землю от захватчиков, однако их собственная жизнь не стала легче. Сначала они угнетались самовластными воеводами, а затем царскими вельможами, дворянами, которые начали захватывать земли.

Представить судьбу однодворцев можно из «погостных наказов», т.е. подеревенских. Так, один из наказов свидетельствует, что майор И.С. Переверзев вместе с вооружённой дворней «наехал» на земли однодворцев с. Черкасское Карповского уезда, немилосердно бил их, «сохи, которыми землю пашут, дубьём поломали и мешки, в которых имелся для сева хлеб, ножами разрезывали, затем [зерно] выпускали». За захваченную у них землю однодворцы стали платить помещику по 150 руб. в год.

И это не единственный случай. Так, помещики Шереметевы захватили земли однодворцев с. Серетино, «закрыли для них выгоны и рыбные ловли, отбирая скот».

С образованием Белгородской губернии на богатые и привольные земли Черноземья устремились царские сановники – князья Волконские, Голицыны, Трубецкие, Юсуповы, Куракины, графы Шереметевы и др.

Богатые земли, благоприятный для ведения сельского хозяйства климат, хорошие условия для развития разнообразных ремёсел, приток умелых и трудолюбивых работников способствовали развитию и процветанию региона.

Основным занятием населения было земледелие. Сеяли рожь, пшеницу, овёс, занимались огородничеством, садоводством и пчеловодством. Для того чтобы прокормить семью из 6-10 человек, требовался надел не менее 9 десятин. Такие наделы практически никто из крестьян не имел. Малоземелье вынуждало крестьян заниматься различными промыслами, уходить на заработки за пределы уезда или губернии, батрачить в имениях помещиков.

Также аграрное перенаселение, усиление феодально-крепостнической эксплуатации вынуждало сельское население искать источники доходов, не связанные с земледелием.

Часть продукции домашних промыслов, таких как сукноделие, изготовление телег, деревянной и глиняной посуды, ткачество, вязание, бондарный, скорняжный, кузнечный промыслы, – удовлетворяли собственные нужды крестьян. Поставка продукции на рынок способствовала наполнению семейных бюджетов, а позже, в конце XIX – начале XX веков, промыслы перерастают в промышленное производство, ведут к специализации по уездам и селениям.

Повсеместно были развиты ткацкий промысел, кустарное машиностроение: производство борон, веялок, шерсточесалок.

Слобода Томаровка и село Верхний Ольшанец славились шитьём шуб, битьём овечьей шерсти и пошивом сапог. Большим спросом в округе пользовались керамические изделия мастеров Шопино. Качественные бочки, кадушки, колеса для телег и экипажей делали умельцы из Гостищева. Мастера из Кривцово, Пушкарного и Стрелецкого делали дуги из вербы. Почти всё женское население района занималось производством шерстяного холста, шерстяных кушаков и поясов, и с незапамятных времён чулочно-вязальным промыслом. Некоторые мастерицы настолько усовершенствовались в этом, что можно было видеть женщин, вяжущих чулки на ходу, по пути на базар.

Томаровка славилась выделкой кож, шорным производством, сапожным делом, резьбой по дереву, выпечкой кондитерских и хлебобулочных изделий. Работала здесь и иконописная фабрика. Из промыслов в Томаровке особенно распространёнными были скорняжный и кожевенный. Особенно ценилась выделка овечьих шкур. Славилась слобода Томаровка шитьём шуб, тулупов и пошивкой сапог.

Были также в Томаровской слободе мыловаренные, кирпичные заводы и заводы по производству вина «Кагор». Томаровские бублики пользовались большим спросом даже в Петрограде, а яйца отправлялись в Харьков, Москву, Петроград и другие города.

К концу века в Томаровке было кожевенных предприятий – 10, крупорушек – 5, шубных производств – 22, паровых мельниц – 3, ветряных мельниц – 47, водяных – 1, откормочных пунктов птицы – 12, яичных складов – 9, хлебных сыпных пунктов – 5, одна иконостасная фабрика, мыловаренных завода – 2, кирпичных – 2, спиртовых – 2. Кроме этого, находился здесь один завод по производству вина «Кагор», мясных лавок – 30, бакалейных – 18, промышленных – 6, кондитерских предприятий – 2, булочных и бубличных производств – 120.

В Кустовом находился кирпичный завод и значительное полевое хозяйство А.Н. Шекуна. В Мощёном – кирпичный завод, в Серетино – маслобойный и салотопный заводы, в Неведомке – кирпичный и винокуренный заводы, три завода насчитывалось в Дмитриевке – гончарный, силикатный и кирпичный.

Развивалось и сельское хозяйство. В Сабынино имелось крупное картофелеводческое хозяйство помещика Алферова, плантация сахарной свёклы заводчиков Ребиндеров и ферма племенных коров помещиц Авдеевых. Значительное полевое хозяйство было в Кустовом, в Серетино – маслобойный и салотопный заводы. Славился конный завод князя Дмитрия Александровича Волконского в с. Сабынино.

Повсеместно были развиты ткацкий промысел, кустарное машиностроение: производство борон, веялок, шерсточесалок. Изделия кустарей, ремесленников широко поставлялись на юг России в Полтавскую, Екатеринославскую, Херсонскую губернии.

Гончарное производство на территории яковлевского края

Из письменных источников было установлено, что на территории восточной части Курской Губернии (ныне Яковлевского городского округа), а



именно в слободе Терновка и слободе Шопино в XVIII – XIX веках традиционно существовало кустарное горшечное производство. Одним из основных занятий населения было изготовление глиняных и керамических изделий.

Гончарный промысел – это одно из наиболее древних и широко распространённых видов ремесла.

Гончарство долгое время носило индивидуальный характер, не подвергалось никаким стандартам и обезличиванию, которые имеются в массовом фабричном производстве.

В слободе Терновка и Шопино Белгородского уезда складывались свои гончарные приёмы, технологии и ассортимент гончарных изделий. Горшечный промысел здесь начался давно, «с дедов ещё этим занимались».


До начала 1860-х-1870-х годов гончарное производство на этой территории шло быстро и с каждым годом росло и развивалось. Связано это с тем, что население увеличивалось, земли становилось меньше, происходило истощение почв, снижение урожайности земледельческих культур, доход от земледелия был небольшой. Несмотря на это, в Терновке и Шопино горшечники обрабатывали свои наделы, в том числе силами своей семьи. Прерывать связь с землёй они не хотели, в отличие от горшечников Великой Михайловки, Борисовки и Халани, которые посвятили своё время исключительно промыслу.

На рассматриваемой территории изначально гончарным делом занималось около 150 семей. В последствие их количество уменьшилось и составило: в сл. Терновке – 32 семьи (42 чел.), Шопино – 18 семей (23 чел.) Работали гончары круглогодично. Больших мастерских у горшечников не было, каждый работал в своей избе. Материал для производства гончарных изделий – сырая глина, обладающая особой пластичностью и клейкостью. В сл. Терновке и Шопино ремесленники копали глину сами на своих же землях.



У каждого мастера была своя «копанка». Инструментами для добычи глины являлись: лопата, кирка, заступ, верёвка. Копалась глина в основном в зимний период с середины ноября до конца февраля. Связано это с тем, что в летний период рыть глину было опасно из-за того, что происходили обвалы рыхлой земли. Добывали сырье в глиняных шахтах, которые в глубину доходили до 10 метров. Добытая глина сваливалась во дворе в одну кучу. Затем по мере надобности переносилась в избу и переминалась прямо на земляном полу.

Гончарный круг, на котором производилась работа, делался самими кустарями. Больше 3-х гончарных кругов в одной семье не имелось. Гончары пользовались ножным кругом, который приводился в движение ногами. Он состоит из двух дисков, параллельных друг другу и насаженных на перпендикулярный им вертикальный стержень (веретено).



До обжига гончарные изделия просушивались зимой в мастерской на полках, летом на досках в тени. Когда накапливалось более 500 изделий, заполняли горн.

Горн – это печь для обжига гончарных изделий.



Печи для обжига делались чаще из глины, чем из кирпича, вследствие своей дороговизны. Обустраивали горны во дворе или за ним. По форме горн был похож на опрокинутую чашу диаметром 2,5-3 метра и 1,5-2 метра высотой. Сверху находилось отверстие для выхода дыма, снизу купола располагалась полка для установки обжигаемых изделий. Горны строились руками самих мастеров, которые, чаще объединяются по 3-4 человека. Делается это из-за дорогого первоначального устройства горна и для экономии дров. Гончары старались, чтобы горн не остывал. Как только один мастер заканчивает обжиг и вынимает из горна свои горшки, тут же другой закладывает туда свои

(если не поторопиться это сделать, печь остынет и придётся использовать больше дров, соответственно затрачивая при этом больше денег).

Поверхность посуды обрабатывали поливой из свинца, меди, марганца. Её приготовление требовало определённых знаний и опыта. Также использовали глазурь. Горшки закаливали смесью из овсяной муки и воды.

За рабочий день (10-12 часов), работая за кругом, один горшечник мог сделать от 25 до 100 штук горшков средней величины, в том числе кувшины, ринки, глички, корчаги, миски, плошки, доенки, кружки. Чистый доход кустаря-горшечника в год составлял примерно 69 руб.

Самым распространённым в быту были горшки, производимые местными кустарями. Они были хорошим подспорьем в ведении домашнего крестьянского хозяйства, порой ничем не заменимым. В каждом доме были гончарные изделия, которые имела каждая семья до недавнего времени.



Продавали гончарные изделия в большинстве случаев самостоятельно, не прибегая к услугам скупщиков. Сбывали свою продукцию в основном на местных базарах и ярмарках. Так же удовлетворяли потребности своей деревни. Зачастую выменивали горшки на рожь, пшеницу, овёс.

В гончарной работе принимали участие в основном мужчины. Участие женщин в гончарном промысле в основном заключалось в обработке стружки глины, глазуровании посуды и переноски её из мастерской к горну и обратно.

Женским занятием было и изготовление глиняной игрушки, в частности, свистулек для детей в форме коников и собачек.



Отрицательно отразилось на горшечном производстве истощение глинищ, конкуренция со стороны более крупного домашнего производства, причинами стало развитие крупной капиталистической промышленности и усиление отхода крестьян на дальние заработки.

На сегодняшний день традиционный промысел утрачен полностью. А утрата традиций – это невосполнимая потеря для русской культуры. Забытый промысел имел высокую историческую и культурную ценность.

Особенности бытования гончарства на территории Яковлевского городского округа

На территории, которая сейчас входит в состав Яковлевского городского округа, а именно в сёлах Терновка и Шопино, гончарство долгое время было важным и значимым промыслом, которым могли заниматься только умелые, сноровистые люди, обладающие творческой фантазией.

Промысел возник вследствие роста населения и истощения земель.

Местными гончарами использовалась красножгущаяся глина, которая добывалась преимущественно в зимний период в глубоких глиняных шахтах.

Гончарные изделия терновцев отличалось от предметов быта других мастеров. Они имели свои узнаваемые черты, способы и приёмы лепки, ассортимент. Декорировали посуду поливой из свинца, меди, марганца. Также обваривали керамику в специальном составе.

Кустари-горшечники производили следующие виды изделий: кувшины, кринки, глички, корчаги, миски, плошки, доенки, кружки.

Женщины изготавливали свистульки.

Из-за конкуренции, подорожания расходного материала, развития капитализма промысел угас.

Народное декоративно-прикладное искусство

Русскую традиционную одежду ещё можно изредка повстречать в России: на фольклорных праздниках, в сундуках бабушек. Для современных модельеров народный костюм – источник творческих поисков. Из него черпают линии кроя, приёмы украшений в одежде.

Белгородчина – часть региона, где пролегает граница великорусской и украинской этнических групп, характеризуется чересполосностью русских и украинских мест поселения. С XVII по XX века здесь произошли сложные

этнические процессы, отразившиеся в языке, одежде, жилище, фольклоре и даже в ремёслах. В конце XIX – начале XX веков русские и украинцы жили более обособленно, даже браки редко заключали между собой.

За долгие годы совместного проживания сложился особый говор (из смешения малороссийского с великорусским) – своеобразный «средний» язык; сформировались смешанный тип жилища и особенности в одежде, кухне. Сохранились на Белгородчине виды жилища, где наблюдается обмазка сруба: ещё с середины XIX века украинцы обмазывали жилые избы (хаты), надворные строения снаружи жёлтой или красной глиной, а потом белили. В XX веке это стало наблюдаться и в русских селениях.

В процессе исторического развития на Белгородчине, в условиях длительного совместного проживания русских и украинцев, в результате вольной правительственной и помещичьей колонизации сложился своеобразный этнический, социальный состав населения – конгломерат языковых, культурно-бытовых традиций, несущий в себе локальные этнические особенности братских славянских культур.


Народное и декоративно-прикладное искусство Белгородчины является важной составной частью художественной культуры края. Оно глубоко традиционно, т.к. отображает само бытие этноса. Мир необходимых предметов – одежды, утвари, орудий труда является результатом развития традиционных ремёсел и промыслов. Он складывался, исходя из природных условий (климата и рельефа) и особенностей формирования населения с точки зрения его этнического, социального состава.

Орнамент – музыка, которую можно видеть

Элементы, составляющие мотив узоров Белгородской области, имеют древнее происхождение и связаны с почитанием нашими предками культа языческого божества посредством особых знаков-символов, знаков-оберегов. Эти условные знаки должны были всегда напоминать богам и другим силам добра о том, чтобы они вовремя отводили в сторону руку зла, когда оно захотело бы причинить человеку какую-либо беду или смертельное горе. В традиционном представлении русского народа мир является упорядоченным: все имеет свой смысл.

Виды орнамента

Геометрический ромб – главная, наиболее устойчивая фигура в орнаменте, знак лучезарного солнца, который у наших предков-славян имел форму круга. Крючки и палочки, выпускаемые по сторонам ромба, условно понимались как лучи солнца. В процессе эволюции ромба в Белгородской области возникли множественные его варианты.



Один из них «репей» – гребенчатый ромб с двумя выступами на каждом углу. Своё название он получил из-за внешнего сходства с соцветиями лопуха. Этот знак-оберег превратился во множественный символ: жилище молодой семьи, источник воды, огня, плодородия и жизни. Если он изображался с точками в центре или поделённым на четыре маленьких ромбика с кружками в каждом, то обозначал плодородную почву, засеянное поле, крестьянский надел или усадьбу. Пустой в середине – земля или твердь.

Цепочка вертикально расположенных ромбов – «древо» жизни. Ромб с крючками по сторонам являлся символом матери-земли, плодоносящей, женского начала и матерью плодородия вообще.



Вторым по степени распространённости элементом белгородского узора считается **крест**. Техника вышивания крестом и сегодня бытует в нашем регионе.

«Крест» являлся символом мужчины, находящегося среди божества. Крест с отводами ото всех его концов символизировал ритуал сжигания и погребения умерших. Сдвоенный крест обозначает мужа и жену, т.е. семью.

Геометрический и растительный орнаменты – наиболее часто встречающиеся виды орнамента в Белгородской области.

Белгородские мастерицы использовали в качестве главных мотивов вышивки **ромбы, розетки, треугольники** – так называемые «*мышачьи ступки*». Такими узорами мастерицы-вышивальщицы украшали свою одежду (рубахи, фартуки, юбки, сарафаны, головные уборы), а также предметы домашнего быта (наволочки, рушники, утки, скатерти, наличники, подзорники).

Крючки и палочки, выпускаемые по сторонам ромба, условно понимались как лучи солнца. В процессе эволюции ромба в Белгородской области возникли множественные его варианты.

При расшифровке узоров, которыми пользовались русские мастерицы-вышивальщицы, открывается много интересного. Так, **квадрат, пересечённый линиями крест-накрест с точками посередине**, символизировал засеянное хлебопашцем поле.

Счастлирое число «семь» и семидневная неделя изображались семиконечной звёздочкой, а восьмиконечная означала большую семью.

Часто встречается в вышивке наших мастериц **спираль**, которая символизирует змею, олицетворяющую мудрость.

Круг с небольшим крестом посередине означал неразрывный союз бога с человеком. **Малый круг** посередине большого круга свидетельствовал о том, что наряду с добром (большой круг) существует и зло (малый круг).

Знаки в виде **точек** символизировали зерно, а в виде римской цифры «v» – растения.

Наряду с узорами-символами в процессе вышивки имела значение цветовая гамма, характерная для народного художественного творчества Белгородчины. Каждый цвет несёт определённую характеристику.

Цвет в одежде был символом, через который человек выражал свои чувства и мысли. Белгородскими мастерицами использовались следующие основные цвета ниток: красный, чёрный, зелёный, алый и синий.

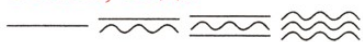
Солнце



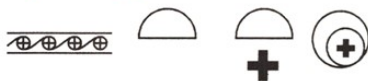
Добро, мир, свет



Земля, вода



**Солнце в движении,
луна в фазах**



Ночное солнце



Древо жизни



Плодородие



Земля, поле



Красный символизировал солнце, огонь, кровь и обозначал тепло, любовь, красоту, победу. На женской и мужской одежде он означал вечный союз с чёрной землёй.

Чёрный цвет – излюбленный в нашем регионе. Под ним подразумевался вечный покой, чернозём, плодородная земля, которую ласково величали «матушкой-кормилицей».

Зелёный цвет олицетворял растительный мир окружающей природы, изобилие, надежду, спокойствие, радость и свободу.

Жёлтый цвет означал кратковременную разлуку.

Алый цвет – грусть неразделённой любви.

Красно-оранжевый всегда назывался в народе цветом солнечного тепла, а яркий малиновый – восход и закат солнца.

Из истории женского и мужского костюмов Яковлевского края

Женский костюм

Русский народный костюм органично воплотил тонкое единение природы и человека, многофункциональность и художественную образность.

Неслучайно известный учёный Б. Рыбаков подметил, что русская женщина, одетая в костюм, будучи княгиней или крестьянкой, представляет собой некую «модель Вселенной». Весь народный женский костюм в соответствии с этническим сознанием наших предков можно рассматривать как трёхчастную картину мира.

Становление и развитие русского народного костюма явилось результатом влияния географической среды, климатических условий, хозяйственного уклада населения. Большую роль сыграли и историко-социальные процессы, а также складывающиеся местные культурные традиции. Все перечисленное позволяет говорить об особенностях традиционной одежды, которая заключалась в чрезвычайном разнообразии единого национального костюма. Это наблюдается и в этнографических коллекциях одежды на Белгородчине.

Типичные элементы женской одежды конца XIX века – начала XX века

Одежда – один из устойчивых компонентов народной культуры. Всю одежду крестьяне делали дома – из льняных, конопляных волокон с помощью ткацкого стана.

Виды одежды были многообразны: сезонная, будничная (или повседневная), праздничная. Особенностью одежды нашего края была непревзойдённая декоративность. Она достигалась путём комбинирования тканей разного качества и цвета, наличием вышивки, кружевоплетения, узорного ткачества. Подобная декорация одежды имела функциональное назначение, связанное с верованиями предков, их мировоззрением. Белгородский край часто называют «заповедником народного костюма». Это объясняется многообразием типов народной одежды, распространённых издавна и сохранённых до сегодняшних дней в нашем регионе. *На Белгородчине встречаются три компонента традиционного костюма: понёвный комплекс, сарафанный, парочка (кофта-юбка).*

Сарафан

Традиционный комплекс женской одежды в сёлах Яковлевского района (округа) – сарафанный. Низ окаймлён плотной красной тесьмой домашнего ручного плетения шириной около двух сантиметров. Проёмы для головы и рук иногда украшались полосками кумача. Сарафан являлся главной частью костюма. В наших краях были выявлены местные названия сарафанов: «окружной», «полный».

Сарафан в качестве основной женской одежды бытовал преимущественно из тонкой домотканой шерсти, окрашенной в чёрный, иногда темно-синий и реже в красный цвет. Грудь сарафана украшалась аппликациями из парчи, лент,

бархата, красного штофа. Богатые крестьянки в праздники надевали сарафан, украшенный спереди вертикальной полосой парчи, идущей от груди до подола. Праздничным считался сарафан, если его подол был украшен разноцветными лентами. Чем больше лент, тем богаче была девушка. Свои особенности имел сарафан невесты. Его обшивали цветными лентами до пояса, такой сарафан назывался окружной.



Сарафан праздничный, косоклинный. Начало XX века



Сарафан с гофрированной спинкой. Начало XX века



Сарафан чёрного цвета, с красной каймой. Начало XX века

Из фонда историко-краеведческого музея Яковлевского городского округа

Рубаха

Основой женского и девичьего костюма являлась *рубаха*, преимущественно белого цвета. Рубаху шили из холста, сотканного из конопли. На рукавах рубахи вышивали орнамент красного и чёрного цвета. Орнамент на рубахе так же, как и сарафан являлся, «визитной карточкой», зависел от местности, в которой проживала девушка – в той местности, где произрастало больше растительности, орнамент был растительный. Раньше по костюму можно было определить, из какой местности или села девушка. На Белгородчине также встречалось разнообразие вышивки орнамента из-за многонациональности региона.

Сегодня в сёлах белгородско-воронежского и белгородско-оскольского регионов сохранились рубахи, сшитые из 4 полотнищ со швами по бокам, спереди и на спине, прямым разрезом на груди, без воротника – «голошейка» характерна для Яковлевского района (округа), либо с низким воротничком – стойкой, а также с отложным воротничком с закруглёнными уголками и с манжетами (рубаха на кокетке). Расположение орнамента на женских рубашках такое же, как и на мужских: по вороту и разрезу, рукавам, обшлагоу, подолу. Рубаха – первая нательная одежда. Главная отличительная черта покроя русской рубахи – косой полик, вшиваемый острыми углами в долевые швы или в вертикальные разрезы на плече спереди или сзади. Полик зрительно увеличивал объем верхней части рубахи, делал её более свободной для движения, позволял драпировать ткань пышными сборками по вороту и на груди.

Женская одежда украшалась богаче девичьей. Вышивать рубаху девушка должна была сама, иначе замуж не возьмут.

Бытовали рубахи с «поликами» – плечевыми вставками, преимущественно по утку, с цельнокроеным рукавом, на кокетке. Оформление ворота имело 3 вида:

- а) в виде невысокой стоячей планки;
- б) в виде невысокой обшивки;
- в) отложной воротник.

Последний вид ворота, по версии ряда исследователей, связан с белорусско-польским влиянием (бытовал в однодворческой среде).

В рукавах под мышками – ластовицы-вставки, часто из красного ситца, которые облегчали движение рук. У запястья рукав рубахи собирали на узкую обшивку или более широкий манжет на величину рукава (широкие или узкие скошенные рукава).

Белгородские рубахи богато украшались. Использовались тканые узоры, вышивка, блёстки, нашивки из тканей, кружева. Обильно декорировали рукава, полики, манжеты. Узоры выполнены красными льняными, конопляными, хлопчатобумажными нитями.

Рубахи шились длинными и широкими. Все отверстия в них, через которые духи могли проникнуть в человека (горловина рубахи, рукава, подол), покрывались магическим орнаментом.



Рубаха с вышивкой красного цвета. Начало XX века



Рубаха домотканая, с отложным воротником и станом. Начало XX века



Рубаха домотканая, с отложным воротником. Начало XX века

Из фонда историко-краеведческого музея Яковлевского городского округа

Завеса

Самой декоративной и богато украшенной частью как северного, так и южного женского костюма был *передник*, или *занавеска*, закрывающий женскую фигуру спереди. Передник обычно делали из холста и орнаментировали



Фартук будничный из сатина, синего цвета. Начало XX века

вышивкой, тканым узором, цветными отделочными вставками, шёлковыми узорными лентами. Край передника оформляли зубцами, белым или цветным кружевом, бахромой из шёлковых или шерстяных ниток, оборкой разной ширины. «Завеска» (фартук, передник) повязывалась на талии и закрывала верхнюю часть понёвы, сарафана, оставляя открытой нижнюю часть, более богато вышитую. Справляли завески из отбеленного полотна или красного атласа и шелка, в будние дни по дому хозяйничали в серых (ближе к чёрному), но также орнаментированных строчёной вышивкой и лентами. Завески всевозможных цветов готовились и на мануфактурах из шерстяных, хлопчатобумажных набивных тканей.

Гаманок

Как правило, под завеской женщины крепили «гаманок» (сумочка для хранения ключей), он отделялся фигурной строчкой и тесьмой.

Пояс

Среди особо почитаемых на Руси предметов одежды – *пояс*. На яковлевской земле его называют «подпояска». Круг – оберег, считалось, что пояс увеличивает силу человека, оберегает его от напастей. На Руси это был первый подарок новорождённому. Пояса были непременно атрибутом и женского, и мужского костюма, отличались сочной гаммой многоцветных полос по основному красному фону.



Пояс женский, домотканый.

XX век

Из фонда историко-краеведческого музея Яковлевского городского округа



Пояс тканевый, стёганый, красного цвета. Начало XX века



Пояс шерстяной.

Начало XX века

Головной убор

Важную роль в законченности костюма принадлежала **головному убору**. Голова женщины должна быть покрыта, показываться на людях простоволосой считалось позором.

В белгородско-курском регионе выявлено многообразие головных уборов: «бархатник», «почепушник», «повойник», «чепец», «кокошник», «кочаток» (особым способом завязанная на голове яркая шаль с кистями), платки. Для Яковлевского района был характерен головной убор «позатыльник».



*«Почепушник»
с. Черкасское,*

Яковлевский городской округ

Кичкообразный головной убор с «сорокой» был общерусским национальным, хотя имел в разных районах свои особенности. Он состоит из

многих частей: «кичка» или «роги» – твёрдая основа, собственно «сорока», покрывающая «роги». Полагают, что головной убор «сорока» предшествовал появлению кокошника. В названиях и «сороки», и «кокошницы» заложен образ птицы, что говорит об их древних истоках. Среди деталей «сороки» есть крылья и хвост, а на её золотых вышивках встречаются изображение птиц. Для изготовления кички полосу ткани простёгивали несколько раз, подкладывали твёрдую основу подковообразной формы. Заканчивалась кичка «рогами», обращёнными назад. В подшитую к ней полосу кумача укладывали поднятые на темя косы.

Подзатылень надевали на затылок и завязывали шнурками поверх кички, как бы обёртывая голову с затылка и с висков.

Сороку не надевали на голову, а прикрепляли сверху кички надо лбом. Её шили из кумача с бисерным подзатыльнем.

Головной убор дополнялся серьгами и косицами.

Праздничный головной убор в Яковлевских сёлах представлял собой либо цилиндрическую шапочку, либо шапочку со скруглённой задней частью.

Головные уборы также были девичьи и женские

Маленькие девочки носили на лбу матерчатые тесёмки. Повзрослев, вместе с сарафаном они получали «красу» – девичий венец, поместному, «перевязку», «обвязку». Это был невысокий 5-6 см обруч, обшитый позументом, иногда нарядно расшитый, с прикреплёнными сзади «лотами» (лентами). В особо праздничные дни поверх перевязки девушки надевали красный платок. В процессе домашних работ – «полотнушко», набивных, обшитых бахромой, кисточками, кумачом, бисером – либо под подбородком, либо сзади под косой, сложив в полосу.

Большое значение имели **причёски**. До замужества в будни девушки заплетали волосы в три пряди в одну косу, спускающуюся по спине, и вплетали в неё тряпочки или простые ленты, по которым следили за ростом волос. В праздничные дни в косу вплетали шёлковую ленту ярких цветов, разнообразные парчовые закосники и даже колокольчики. Такая форма напоминала колосья.

Довольно распространённым праздничным убранством волос было заплетание сложных кос до 12 прядей. Символика волос (косы) играла большую роль в девичьих гаданиях: «замыкание» кос на замок («суженый, мой ряженный, приди расчеши»).

Отрезать косу у девушки считалось обесчестить её. Представления о косе как об одном из символов невинности и чистоты, возможностей породили разнообразие магических приёмов для стимуляции её роста. Коса стала важной частью весенних обрядов под названием Коса, Красота, Девушка, Невеста. Эти обряды явились важной частью календарных праздников, и в этих обрядах, возможно, зародилось трансформирование молодёжных признаков и женских обрядов.

Девичьи головные уборы не закрывали темени и представляли собой жёсткий обруч или мягкую повязку, которые скреплялись на затылке лентами. Повсеместно девушки носили красные узорные платки, сложенные по диагонали в несколько рядов, что называлось «в складку». Также популярным было завязывание платка «на уголок», когда концы завязывались под подбородком.

Головные уборы отличались яркостью и насыщенностью декора. Для их создания использовались позументы, блёстки, тесьма, пуговицы, бисер, птичьи перья, шерстяная бахрома, помпоны и т.д.

Вступление девушки в брак означало её полное подчинение семье мужа. Девушка практически умирала для своего рода и рождалась в семье её суженого. С этим связано перемена её причёски. **Обряд повивания** представлял собой расплетение одной косы, расчёсывание волос перед венцом как символ вступления в брак, плачи невесты по её девичей косе-красе, выкуп женихом косы невесты, обряд скручивания, когда свахи заплетали волосы новобрачной в две косы и навсегда скрывали их под женским головным убором. Ходить простоволосой считалось грехом, освобождение своей магической силы – силы плодородия, половой силы, продолжения рода. С растрёпанными волосами представляли наши предки русалок и ведьм.



Шапочка с арпеем. XX века



Шапочка ситцевая, красного цвета с чёрной окантовкой. Начало XX века

Из фонда историко-краеведческого музея Яковлевского городского округа

Украшение



Украшением в народном костюме служили ожерелья и монисты, гайтаны и грибатки.

Бусы. Начало XX века

Из фонда историко-краеведческого музея

Яковлевского городского округа

Верхняя женская одежда

Белгородского региона в основном повторяла формы мужской: шуба, полушубок, тулуп, холодайка. Верхняя одежда, как правило, была заужена в талии с неотрезной спиной со вставленными по бокам клиньями, либо отрезная по талии (вкруговую или по спинке) с нижней частью из клиньев или соборенной. Зипуны шились из домотканого сукна, а такие разновидности, как чинарка, поддёвка, холодайка и другие, были исключительно из фабричных тканей и часто украшались лентами, машинной выстрочкой. Бытовала в сёлах и халатообразная одежда из домотканой шерсти – хапун, халат – надеваемая поверх зипунов и шуб в зимнее время.



Кафтан со сборками. XX век

Из фонда историко-краеведческого музея

Яковлевского городского округа

Обувь

Обувь делилась на кожаную (поршни, ступни, башмаки, сапоги, коты), сплетённую из древесной коры (лапти) и валяную (валенки). Надевали её навязанные носки или чулки без пятки. Носки поярчастые – шерстяные носки из шерсти ярочек, которых остригли в первый раз. Украшаются завязками с помпонами. Черевички – кожаная обувь, украшена завязками с кистями из цветных ниток. Сапоги – кожаная обувь, впереди на шнуровке. Лапти (повседневная обувь) плетутся из лыка. Одеваются поверх онучей.



Лапти лыковые, плетёные. XX век

Из фонда историко-краеведческого музея Яковлевского городского округа

Понёвный комплекс

Комплекс с понёвой – наиболее древний. Упоминание о понёве находят в древних памятниках ещё домонгольского периода. Разные села в деревне имели в понёве отличия – в цвете, в размере клетки, в вышивке. Если молодая выходила замуж в другую деревню, то ей приходилось полностью менять свой «обряд».

Понёва – основная часть южнорусского комплекса (набедренная юбка, надеваемая на рубаху), шилась преимущественно из шерстяной клетчатой домотканины. Более древняя, распашная понёва шилась из трёх полотнищ и укреплялась на поясе гашником.

Понёва была одеждой замужних женщин, в обрядовых песнях её называли «вечным хомутом», «бабьей кабалой». Каждая женщина имела 10-15 понёв-юбок. Основной цвет – чёрный, часто в клетку.

Передники-запоны («занавески», «завесы») имеют удивительное своеобразие в южнорусском костюме. Их туникообразный покрой чрезвычайно

прост: полотнище ткани, сложенное по утку, закрывает фигуру целиком спереди и до пояса сзади, по бокам вставлены прямые полотнища, слоённые по основе, вырез для головы прямоугольный, вдоль спины посередине проходит разрез.

Завесы надевались поверх рубахи с понёвой, оставляя открытыми узорные рукава рубахи. Запон придавал костюму законченность, определённую монументальность.

«Завеска» (фартук, передник) повязывался на талии и закрывал верхнюю часть понёвы, оставляя открытой нижнюю часть, более богато вышитую. Завески всевозможных цветов готовились на мануфактурах из шерстяных, хлопчатобумажных набивных тканей, из домотканого полотна.



Понёвный комплекс состоял из:

1. рубахи,
2. понёвы-юбки,
3. запона-передника,
4. украшений, пояса,
5. кички и сороки, платка,
6. лаптей.

Дополнением костюма могла быть жилетка. На ноги женщины надевали белые вязаные чулки либо «онучи», представлявшие собой узкие полоски домотканины, обёртывающие ноги. По праздникам вместо лаптей надевали на ноги «коты» – кожаные туфли с оторочкой. К этой одежде обязательной для женщин была «сорока».

Однодворцы занимали промежуточное положение между дворянами и крестьянами. В прошлом однодворцы держались обособленно от крестьян, избегали жениться на крестьянках и долгое время сохраняли своеобразие в быту. Характерные особенности сохранял и женский костюм однодворцев – т.н. комплекс с юбкой, распространённый на Белгородчине.

Появление у русского населения **полосатой юбки** (местное название «**андарак**») относится к периоду не ранее XVвека, связано с бытом военно-служилого сословия. «От пояса до ног – 77 дорог», – так звучит загадка об однодворческой юбке. Цвет полос был преимущественно красным или чёрным.

Женская одежда разных возрастных групп

Детская одежда

Одежда самых маленьких отличалась отсутствием ярких цветов и богатых украшений. Повседневно надевались полотняные станки (у самых маленьких он не вышивался, или пускался по вороту или на плече тонкий растительный рисунок) и длинные рубашки без вышивки. Праздничная одежда – сарафан (укладка или вообще отсутствует, или минимальная) и станок более нарядный, с лёгкой вышивкой. Орнамент растительный.

Головные уборы: платок белый чистый, отделяется тонким кружевом, мерёжкой, считается праздничным убором. Платок ситцевый с набивным рисунком надевался в будни.

Обувь: лапти, онучи, носки поярчатые (вверху с чёрными полосками).

Украшения: серёжки деревянные (декоративно вырезанные палочки, вдеаются в уши); соломка – обычная соломинка, вдеается в ухо, чтобы не зарастала дырка; бусы декоративные из разных косточек или ракушек.

Произведения народных мастеров, создающих костюмы, мастериц-рукодельниц, украшающих эти костюмы вышивкой, бисером, мастериц-вышивальщиц, создававших прекрасные орнаменты на рушниках, вызывали восторг у ребёнка, формировали эстетический вкус и правильное восприятие красоты.

Подростковая одежда

Подростки, или девочки-молodички, повседневно носили хлопчатый сарафан. Праздничная одежда – саян из ткани с шёлковой ниткой. Станок вышивался орнаментом, в котором наличествовали геометрические элементы в сочетании с растительными мотивами. Молодички начинали носить маленькие бисерные украшения – серёжки и бусы. Коса заплеталась одна. Число прядей нечётное – 3, 5, 7.

Головные уборы: платок заграничный из ткани, аналогичной сатину с набивным рисунком. Отделялся по краю тесьмой, лентой и т. д. Платок чистый белый изготавливался из белой хлопчатобумажной ткани, отделялся тонким кружевом и мерёжкой.

Одежда: станок, саян (выполнялся из набивной ткани, укладывается по лифу тесьмой; на плече и под мышкой пуговицы; по лифу присборивается).

Обувь: носки поярчатые, черевички, лапти.

Украшения: повязка, уpletка, укосник (плетётся из цветных нитей, украшается кистями и помпонами, вплетается в косу).

Одежда невесты

Одежда: на «девичник» и «вечерины», «вечер каравая» (в разных сёлах он зовётся по-разному), невеста одета во все тёмное: саян темных тонов, косынка тёмная. Невеста грустит и даже плачет. Подружки прощаются с нею и пекут каравай, помогают готовиться к свадьбе. Пояс цветной, домотканый.

Головные уборы: платок ситцевый, темных тонов, одевается с саяном на «девичник» или «вечерины», без украшений. Платок шёлковый повязывается кочетком в утро свадебного дня, когда подружка последний раз заплетает невесте одну косу.

Повойник одевался после повивания, являлся частью свадебного наряда бедной невесты. Украшался жемчугом, бусинками. Сзади пришивались ленты.

Бархатник – головной убор замужней женщины. Одевался на невесту после повивания, когда ей заплетали косы (две косы). Сзади украшался лентами. Прикреплялись две кички.

Сорока (чепец) – шапочка из парчи. Надевали самые богатые невесты. Поверх сороки прикрепляли фату из тюля, по низу расшитую жемчугом. Длина фаты – до плеч.

Сарафан со штофом – сарафан с нашитыми сверху полосами красного штофа.

Станок – нижняя рубаша, сшитая из белой льняной ткани, вышитая на плечах и рукавах (на плечах геометрический орнамент).

Манжета – деталь одежды, которая одевается поверх рукава, украшена тесьмой и пуговичками.

Жилет шили из хлопчатобумажной ткани или из ткани с добавлением шёлковой нити. Украшен мелкими перламутровыми пуговицами. Надевался поверх сарафана.

Фартук – в комплекте с жилетом. Украшается вязаным кружевом, тесьмой.

Пояс цветной, шерстяной, домотканый. Украшен вышивкой и кистями.

Носки поярчастые – шерстяные носки из шерсти ярочек, которых остригли в первый раз. Украшаются завязками с помпонами.

Черевички – кожаная обувь, украшена завязками с кистями из цветных ниток.

Сапоги – кожаная обувь, впереди на шнуровке.

Кички – сплетённые из цветных нитей косички с помпонами на концах. Две кички цепляются сзади на бархатник.

Накидка ленточная – шилась из парчовых ленточек, одевалась на плечи поверх сарафана со штоком, под сороку. Впереди застёгивалась на пуговку.

Украшения: серьги, бусы жемчужные одеваются под свадебный убор.



Одежда молодой замужней женщины – молодайки

У молодых костюм становится интереснее и разнообразнее. Появляется сарафан. Лиф его укладывается в три ряда. Станок богаче вышивается, в вышивке появляются геометрические элементы. На голове – кочеток, завязанный из бухарки. Девушки-молодайки носили также поясные юбки с длинными рубашками и станок с чехлом. Интересны разнообразные пояса.

Головные уборы

Заграничный с укладом платок из плотного набивного сатина. Каждая девушка была обязана его иметь. Платок заграничный с опушкой украшался цветными кистями по углу. Платок «бешеный» из набивного сатина отличается орнаментом.

Бухарка, шалунка – шерстяной печатный платок с бахромой по краям. Из бухарок и шалунок девушки вязали на голову кочеток. Он повязывается так, что макушка оставалась открытой. Коса укладывалась на этом месте. «Сзади хлест, на лбу хлест, банту на левую сторону, а на правую – пухалочку».

Одежда

Станок – нижняя полотняная рубаха. В отличие от детского, у молодаяк станок богаче украшался вышивкой. Появляется больше геометрических элементов. Рукава расширяется растительным орнаментом.

Сарафан – нарядная одежда из плотной шерстяной ткани. По лифу и подолу укладывался тесьмой и парчовыми полосками. У молодаяк по лифу 3 уклада.

Юбка поясная сшивался из разных поясов (домотканых), вверху собирался на шнурке.

Чипарка – тёплая зимняя одежда из сурового полотна, внутри подстёжка. Украшена сборкой по поясу и отделана снизу тесьмой.

Обувь

Носки поярчастые

Черевички

Сапожки

Лапти (повседневная обувь) плетутся из лыка. Одеваются поверх онучей.

Украшения

Мониста ясные – бусы, сделанные из стеклянных шариков. Одевались высоко под шею.

Серёжки делались из монет с бисером.

Традиционная мужская одежда

Она однотипна по крою и однообразна по составу. Основу мужского костюма составляла рубаха туникообразного покроя. Рубаха дополнялась портами (штанами) из набивной и окрашенной в чёрный или тёмно-синий цвет холстины домашнего производства с вертикальными белыми линиями, в промежутках между которыми, пестрели мелкие ромбики, квадратики, вилюшки.

Порты шились из двух кусков домотканого холста. Между калош-штанин вставлялась ширинка – ромбический или четырёхугольный кусок такой же ткани, что способствовало свободе движения ног. Концы портков и штанов доходили до икр, и вплоть до появления брюк, заправлялись в обувь: лапти, сапоги, валенки.

Верхняя одежда мужская развивалась в едином русле и не имела кардинальных различий. Всевозможные зипуны, поддёвы, в сущности, были похожи друг на друга кроем и декором.

Мужские пояса были более узкими, со сложным завершением конца. Длина поясов достигала 3-х метров.



Рубаха мужская.
Начало XX века



Порты мужские.
Начало XX века



Мужской пояс.
Начало XX века

Из фонда историко-краеведческого музея Яковлевского городского округа

Традиционные обряды на территории Яковлевского городского округа

Родильный и крестильный обряды

Родины

В сёлах ныне современного Яковлевского городского округа существовали приметы, связанные с беременностью.

1. Беременной женщине нельзя ходить на кладбище – ребёнок может мёртвым родиться или будет иметь несчастливую судьбу.
2. Нельзя рассказывать о беременности, пока не будет замечен живот.
3. Нельзя на некрасивое смотреть – ребёнок некрасивым будет.
4. Нельзя говорить о сроке родов, чтобы не накликать беду.

Когда наступал срок родов, приглашали повивальную бабку. Она распускала роженице косу для лёгкого разрешения от бремени. Роженицу и ребёнка обязательно купали, «очищали». Во время купания повивальная бабка делала движения рукой по спине ребёнка, как бы собирая с него воду, это означало снятие зла. Воду для купания заговаривали (по воспоминаниям жительниц с. Гостищево, с. Раково, с. Черкасского).

Пуповину ребёнку перевязывали волосом, ребёнка заворачивали в рушник или пелёнку, сшитую из материнской рубахи. Перевязать – по-древнерусски «повить».

Приметы в день родин:

Если в этот день в хозяйстве появлялся приплод у домашней скотины, тогда жизнь у ребёнка будет длинная.

Нельзя было ничего отдавать из дому, иначе у ребёнка жизнь будет короткая.

Накрывали «родильный стол», для благополучной жизни новорожденного. Традиционным блюдом являлась пшённая каша.

Гости дарили подарки в основном деньгами, чтобы обеспечить будущее богатство новорожденного.

Крёстных выбирали среди родственников или близких друзей. Крещение проводили в церкви. Имя давали по имени святого, память которого отмечалась церковью в день крещения.

Помимо имени, в давние времена, малышу давали и прозвище, от которого потом происходила фамилия рода. Также могли давать два имени – одно церковное (тайное), второе известное всем. Это делалось для того, чтобы малыша не сглазили и не напустили на него порчу.

Крестины

Принеся окрещённого ребёнка домой, его обязательно клали на мех шубы, чтобы жизнь была тёплая и богатая. На стол также ставили обрядовую пшённую кашу.

Пострижены

Когда ребёнку исполнялся год, его первый раз стригли. В этом обряде участвовали крёстные родители. Стриг ребёнка крёстный, а крёстная мама дарила рушник. Первые волосы сохраняли для лечения в последующей жизни.

В этот день готовили пшённую кашу в чугуне. Его ставили на стол, а приглашённые гости должны были, прежде чем отведать кашу, положить подарок на чугунок.

Свадебный обряд

Свадьба – один из самых древних семейных обрядов, представляющий собой красочное, зрелищное действо с множеством песен, причитаний, приговоров. Этот обряд тесно связан с земледельческим календарём. Свадьбы игрались в строго отведённое время.

Нельзя играть свадьбы в Великий пост, на Троицкие святки, в Петровский и Спасовский посты, в день Ивана Постного, в Филипповский пост и на Крещение.

Время свадеб начиналось осенью, в осенний мясоед (октябрь, ноябрь) и продолжалось зимой в рождественский мясоед (январь).

Церковью было установлено три венчальных дня в неделю – среда, пятница, воскресенье.

Свадебный обряд сёл Яковлевского городского округа

Свадьба состояла из трёх частей, которые включали в себя множество церемоний и обрядовых действий.

Первая часть – предсвадебные обряды: сватовство, пропой, смотрины в доме жениха, продажа постели, девичник.

Вторая часть – свадебные обряды: выкуп невесты, пир в доме невесты, обнедельки.

Третья часть – послесвадебные обряды, проходившие в течение недели (иногда двух).

Сватовство

В старину часто случалось так, что родители жениха сами выбирали невесту. Выбор родителей почитали, и будущие молодожёны почти всегда соглашались. Отказывали сватам только в том случае, если не согласны были родители невесты, которые хотели выгодно отдать дочь замуж. Перед сватовством родители невесты имели право «двор глядеть» (смотреть хозяйство жениха). Если всё устраивало, родители давали согласие, и тогда уже засылали сватов.

Сватать шли родители жениха, жених и крёстные родители. Изначально ведя переговоры говорили следующие фразы:

«Слышали у вас есть тёлочка продажная...», представлялись путниками, сбившимися с пути, и просились переночевать. Хозяин и хозяйка дома старались

не впускать гостей в дом приговаривая: «Вы цыгане, мы вас боимся». На что сваты отвечали: «Из нашего гнезда улетела голубка. Нам сказали, что она залетела к вам, пустите поискать». Родители невесты приглашали сватов в дом.

В доме родители жениха обязательно старались перейти матицу (центральное бревно на потолке) – это сулило удачное сватовство.

Сев на лавку говорили: «По вашей голубке сизый голубь сохнет». Такой иносказательный разговор мог длиться несколько часов, пока сваты не получали согласия на пропой.

Поставив на стол хлеб-соль и магарыч, принесённые сватами, все усаживались и начинали договариваться о свадьбе. Невесту к столу могли пригласить до трёх раз. Тогда же договаривались и о пропое.

Пропой

Его устраивали в доме невесты через 4 дня после сватовства и договаривались о свадьбе. Выражение «пропили невесту» означало то, что свадьбу уже нельзя было отменить. Жительницы сёл рассказывали, что после сватовства свадьба ещё могла расстроиться, но после пропоя никогда.

На стол клали каравай и вино, принесённое сватами и закуску, приготовленную в доме невесты. Родственников жениха усаживали на самые почётные места – ближе к образам. Жених и невеста с друзьями и подругами сидели за отдельным столом.

Когда договор о свадьбе был заключён, жених нёс невесте краюху хлеба и чарку вина. На этом пропой заканчивался.

Смотрины

Проводились в доме жениха. Этот обряд в каждом селе имел своё название. В с. Кустовое он назывался – «погреб-глядень», а в с. Алексеевка, Быковка, Бутово, Черкасское – «двор-глядеть».

Родители невесты приходили смотреть, «куда дочь отдають». Мать жениха расхваливала умения сына и показывала хозяйство. После смотрин гости приглашались «вечерять» (ужинать). С этого дня невеста не имела права выходить из дома на гулянье. Она начинала усиленно готовить приданое.

Свадебная неделя

Начиналась спустя 2-3 недели после сватовства. С понедельника в домах жениха и невесты шли последние приготовления. Невеста белила дом, убирала, шила и вышивала приданое. Всю неделю перед венчанием жених и невеста постились.

Выкуп постели

За день до свадьбы родственники жениха выкупали постель (приданое невесты). Подруги невесты выносили перину, её накрывали всем приданым, что сшила невеста. Сверху клали подушки и начинали торговаться. Продавал постель младший брат или сестра невесты. Сваты рассматривали постель, пересчитывали её, вели себя «как на базаре». Приданое продавалось по частям – сначала подушки, затем одеяла, покрывало, перину.

На приданое приходили смотреть соседи. Во время продажи они старались украсть подушки. Жених должен был ставить магарыч на возврат. Девушки подружки, после выкупа, получали угощение, а семья – сам выкуп.

Девичник

В день выкупа приданого невеста последний раз собирала в своём доме незамужних подруг, чтобы проститься с ними. На девичнике, причитая, невеста просила прощения у родителей и у подруг. Затем пелись величальные песни для родителей невесты. К окончанию застолья приходила сваха замешивать каравай.

Сваха ставила на стол миски, три свечи, зажигала их и спрашивала по очереди у родителей благословение на замес каравая. Родители, давая своё согласие, говорили: «Бог благословил, и я благословляю». Потом за благословением обращалась к подружкам невесты, и они отвечали «Благословляем».

Тесто на каравай старались сделать вкусным и сладким. У каждой семьи был свой особый рецепт. Из этого теста делали каравай и лепили шишки. Двойная шишка предназначалась молодым. Вся выпечка украшалась рябиновыми ягодами.

После выпечки каравая и шишек собирали узел жениху. В это же время мать жениха пекла свой каравай. Вечером отправляли к невесте родственника жениха за узлом от невесты. В него клались рубаха, пояс, порты – их шила сама невеста для свадьбы. За узел подруги требовали выкуп.

Невеста укладывала подарки, которые она будет дарить родственникам жениха: отрезы ткани, платки, рубахи, кисеты, рушники и др. Если подарки были не дошиты, подружки помогали закончить работу.

В последнюю ночь перед свадьбой подружки оставались у невесты ночевать.

Свадебный день

В этот день невеста будила подруг плачем и причитаниями. Девушки умывали невесту мылом, которое дарил жених. Одевали ей вышитую рубаху, окружной сарафан (с большим количеством лент на подоле). Затем заплетали ей косу, голову покрывали шалью. Невесту сажали в святой угол – под иконы.

В это время жених с дружкой и родственниками собирал свадебный поезд за невестой. Перед отъездом его благословляли родители. Расстилали шубу, на неё вставал жених. Отец брал икону с изображением Иисуса Христа. Оба родителя по очереди желали счастья сыну.

Возле дома невесты собирались люди, встречающие свадебный поезд. У жениха требовали плату за вход во двор и в дом. Откупившись, он с дружкой входил в дом, но и там требовали выкуп за невесту. Жених бросал деньги в чарку, наливал туда водку и подавал девушкам. Если их не устраивал выкуп, они пели корильную песню.

После выкупа проводилось небольшое застолье. Жениха и невесту благословляли перед венчанием на меху шубы.

Перед выходящей из дома невестой, державшей икону, веником разметали дорогу, чтобы жизнь была гладкая. Перекрестившись на четыре стороны, жених и невеста садились в разные повозки и ехали в церковь венчаться.

После венчания поезд направлялся к дому жениха. На пути односельчане устраивали различные препятствия – перегораживали дорогу и просили магарыч.

У дома жениха разводили костёр, через который молодые должны были переехать. Этот обряд был распространён повсеместно на всей Яковлевской территории. Его совершали для того, чтобы «жизнь была горячая». По более ранним сведениям костёр выступал оберегом от порчи.

От повозки к дому расстилали ковёр или рушник (оберег от порчи), по нему и шли молодые в дом. За ними его сразу сворачивал дружка, чтобы шедшие сзади люди не навели на пару порчу.

Молодых встречали родители жениха с иконой и хлебом-солью. Он говорили напутственную речь, после которой мать жениха осыпала молодых зерном, деньгами и конфетами.

После этого молодым подносили по чарке вина. Выпив вино, они должны были разбить посуду на счастье.

Заходя в дом, жених и невеста старались первыми переступить порог и от этого зависело, кто будет главой семьи.

Молодых усаживали в «святой угол», и сваха начинала обряд повивания. С головы невесты снимали шаль. Ею загораживали невесту от гостей. У тех, кто держал шаль, в руках были зажжённые свечи.

Невесте расплетали косу и заплетали в две косы. Одну косу плела свашка от жениха, другую – свашка от невесты. Затем косы оборачивали вокруг головы и повязывали шлычкой (косынкой с завязками), сверху покрывали голову платком.

После повивания невесты сваха просила «молодому князю кудри расчесать». Сваха смазывала жениху волосы конопляным маслом и расчёсывала их. Жениху кудри чесали для того, чтобы «дурь молодецкую вычесать».

После этих обрядов молодых сажали за стол и перед ними ставили каравай и парные шишки. С этого момента начинался свадебный пир.

Традиции свадебного пира

В селе Алексеевка застолье устраивали дважды. Сначала накрывали столы для молодёжи. Они гуляли до самого вечера «пока не придёт княжой» – княжеский пир – застолье для пожилых родственников и гостей.

В селе Кустовое к свадебному пиру готовили дубовые лавки. На застолье под плясовые песни родственники невесты «скакали» на лавках и стремились их разбить. На пиру пелись песни всех жанров: карагодные, плясовые, таночные.

В конце пира невеста дарила жениховой родне подарки, которые сама готовила и вышивала к свадьбе. Молодожёнам дарили «отдарки». Взяв поднос с выпивкой, они обходили тех гостей, которые делали им подарки и угощали их водкой. Поздно вечером дружка отводил молодых спать. Свашки стелили им в клети.



Второй свадебный день

В каждом селе этот день имел особые названия. В с. Алексеевка – «Калинка», в с. Быковка – «Овин тушить», на хуторах Новая Погореловка и Соловки – «Зозулю выгонять», в с. Пушкарное, Казацкое, Стрелецкое – «На ране».

В сёлах Алексеевке, Быковке, Пушкарном, Стрелецком, Бутове рано утром будил дружка, он и проверял честность невесты. Если всё хорошо вывешивали красную ткань на столбе. А на столы ставили стаканы с водой и веточками калины.

В селе Кустовое будить молодых приходила мать жениха. Она же проверяла честность невесты. Если невеста была «худой», то в спальне били горшки. Иногда постель вывешивали во дворе.

В каждом селе в этот день существовал обычай прятать молодожёнов. Первым делом гости залезали на столб и снимали красную ткань, а потом начинали искать жениха и невесту. Отсюда обряд переодевания дружка и подружки в жениха и невесту. Их выводили к гостям и представляли, как молодожёнов, говоря гостям: «Вот вам жених и невеста». Родственники невесты, видя обман, продолжали искать настоящих молодожёнов. Найдя их, посылали невесту за водой к колодцу (проверяли, работающая ли невеста).

После полудня все ехали в дом родителей невесты. Все гости переодевались в различные костюмы – мужчины в женщин, женщины в мужчин, в горбунов, цыган, в жениха и невесту. В таком виде ходили по селу, проход заканчивался в доме невесты застольем.

На стол перед молодыми ставили каравай, испечённый в доме жениха. Теперь на лавках «скакали» родственники молодого, стараясь их разбить.

В это время молодые возвращались в дом жениха и оставшееся время веселились без них. Вечером к ним приходили родственники невесты и приносили «вечор» – еду на ужин.

Третий свадебный день

Ближе к полудню в дом жениха приходили гости. Они наряжали повозку ветками деревьев, лентами и цветами (летом), лентами и рушниками (зимой). Родителей невесты сажали в повозку и катали по селу. В повозку впрягали дружка и братьев жениха (или друзей), одетых в лохмотья. Они старались прокатить повозку по луже или скатывали её в реку. За этими действиями

следили гости, подшучивая над дружкойм. Весь день ходили по селу, пели, плясали, устраивали катание на «тройках».

Обнедельки

Все последующие дни свадьбы застолья проходили в домах близких родственников жениха и невесты. Каждый из них устраивал небольшой пир.

В обнедельки (через неделю после свадьбы) гости приходили в дом жениха и невесты, пели им величальные песни. Молодые в свою очередь приглашали гостей к столу.



Похоронный обряд сёл яковлевского края

Этот обряд имел свой порядок, последовательность и время совершения ритуальных действий, своих причитательниц. По поверью, совершаемые ритуальные действия должны были облегчить переход души человека в «царство мёртвых».

В похоронном обряде Яковлевской земли тесно переплетаются христианские и языческие традиции. Комплекс ритуальных действий начинался с омования покойника водой, для очищения от мирских грехов. Затем умершего одевали в праздничную одежду. Сначала это были рубахи длиной до пят, потом одевали в национальный костюм. На грудь обязательно вешали нательный крест. В селе Быковка вместо обуви надевали кулиголки – носки чёрного цвета. Женщине одевали платок. Если хоронили незамужнюю девушку одевали венец, в котором венчаются. Венец делали из бумажных цветов.

Все зеркала в доме завешивали тканью. Умершего клали в гроб из дуба. Родственникам умершего нельзя было его мыть, обшивать гроб материей, подметать пол, чтобы не накликать новую беду.

Хоронили на третий день. Выносили его из дома вперёд ногами, «чтобы он назад не вернулся и не забрал ещё с собой кого-нибудь».

Над покойным звучали покойные молитвы, Псалтырь. Но в это время произносились похоронные причитания, плачи и поминальные песни не церковного происхождения. Если родственники не умели читать над покойным, за них это делал приглашённые женщины-плакальщицы. Почти во всех сёлах встречается обычай класть в гроб деньги, чтобы на «том свете» жизнь была богатая.

Поминальный обед устраивали в день похорон, на 9-й день и 40-й дни. Пища на столе была следующая – кутья, яйца, мёд. Кутью готовили из зёрен пшеницы и сухих ягод. Мёд ели, чтобы «на том свете» жизнь была сладкая.



Церкви района в первой четверти XX века

В «Справочной книге о церквях, приходах и причтах Курской епархии» за 1908 год указаны уезды, в которые входили в то время сёла нынешнего Яковлевского района. Это Белгородский, Грайворонский, Корочанский и Обоянский уезды. Познакомимся поближе с историями отдельных Церквей этих уездов.

В Белгородском уезде было 6 благочинных округов, но нас интересуют 1-й и 3-й.

Благочинным 1-го округа был протоиерей Василий Автомонович Платонов с 1906 по 1910 гг. (Николаевская церковь г. Белгород). При нём были два священника – духовник Афанасий Васильевич Ефремов и Иван Романович Яковлев.

В благочиннический совет входили: священник Николай Андреевич Кокарев (Белгородский женский монастырь) и священник Порфирий Иванович Амфитеатров (с. Архангельское).

В 3-й Благочиннический округ Белгородского уезда Курской Епархии входили населённые пункты с. Вислое, с. Гостищево, с. Крюково, с. Сабынино, сл. Терновка, с. Шопино, с. Яковлево с деревней Погореловкой, сл. Красная, с. Непхаево, с. Крапивное.

Благочинным 3-го округа был священник Николай Михайлович Хлебников (сл. Петропавловская), духовником – священник Павел Иванович Кошлаков (с. Киселево), следователем – священник Александр Викторович Титов (с. Яковлево). Члены совета благочиния: священник А.В. Титов и священник П.И. Кошлаков.

Корочанский уезд Курской епархии. 4-й Благочиннический округ в 1916 году включал в себя населённые пункты село Сажное, село Верхний Ольшанец, село Шахово, село Озерово, село Кривцово-Сиверское.

Благочинным 4-го округа был священник Иван Иванович Лиморов (с. Сабынино). Духовником – священник Михаил Петрович Попов (с. Беломестное). Следователем был священник Василий Иоасафович Барбицкий (с. Ушаково). Членами благочиннического совета являлись священник Константин Васильевич Нинкевич (с. Мясоедово) и священник Виталий Васильевич Горохов (с. Д. Игуменка).

Из документов фонда ф. 129 «Благочинные Курской епархии по Грайворонскому уезду за 1915-22 гг.» видно, что в **Грайворонском уезде** было 5 благочиннических округов. В 5-й округ входили церкви таких слобод, как

Драгунская, Стрелецкая, Пушкарное, Казацкая, села – Кустовое, Глинское, Высокое, Триречное, Бутово, Черкасское, Мощеное, Серетино. Благочинным был священник Михайло-Архангельской церкви сл. Драгунской Семён Николаевич Егоров.

Обоянский уезд Курской губернии был мало доступен для более полного и детального изучения, так как все сведения о храмах уезда и священнослужителях находятся в Курском государственном архиве. В Белгородском архиве (ГАБО) удалось найти те сёла, которые входили в Обоянский уезд, и их церкви. Это с. М. Маячки, с. Верхопенье, с. Дмитриевское, с. Ивня, с. Задельне, с. Красное, с. Луханино, с. Меловое, с. Раково, с. Сырцево. В Яковлевском районе имеются два села, в которых восстановлены и действуют храмы. Это село Дмитриевка (ранее Дмитриевское), где сохранилось прежнее название храма – Дмитриевский, и село Алексеевка (Красное), в котором была Троицкая Церковь, сейчас – храм в честь Рождества Пресвятой Богородицы.

Об Обоянском уезде известно, что в 1779 году в результате административной реформы Екатерины II часть территории современного Яковлевского района тогда относилась к Богатенскому уезду, который был учрежден в составе Курского наместничества из земель Карповского уезда Белгородской губернии. Административным центром был город Богатое (ранее село Богатое).

Религиозная жизнь на территории Яковлевского района (1941-2000-е гг.)

1941 – 1945 гг.

Великая Отечественная война является одним из самых трагических периодов российской истории, но именно в этот военный период начинается церковное возрождение, открываются церкви, возвращаются из лагерей священники.

Известно, что в 30-е годы XX столетия на территории Томаровского района Курской области (ныне Яковлевский городской округ Белгородской области) были закрыты все церкви.

Развитие религиозной жизни на территории, попавшей под оккупацию немецко-фашистских войск, началось стихийно и сразу приняло массовый характер. Германское руководство рассчитывало использовать религиозный фактор в своих целях и к началу войны разработало политику по отношению к

русской православной церкви, которая сводилась к её раздроблению, а по окончании войны – к ликвидации православия и созданию новой религии, призванной воспитать послушных подданных рейха.

Территория современного Яковлевского городского округа была оккупирована в двадцатых числах октября 1941 г. Следуя принятой политике, оккупационные войска не трогали закрытые при большевиках церкви, которые были приспособлены под сельскохозяйственные склады.

Однако в условиях военного времени, всеобщего бедствия и горя в людях пробудилось религиозное чувство. Они вновь обратились к вере. Тяжёлые испытания Великой Отечественной войной привели к тому, что руководство страны переосмыслило роль Русской православной церкви в жизни общества, прекратились прямые гонения верующих, стали открываться церкви.

Так, 6 декабря 1941 года возобновила свою деятельность Георгиевская церковь села Серетино, а 15 декабря – Казанская церковь в сл. Томаровка. Возобновилась служба и в Митрофановской церкви с. Мощёное. 4 февраля 1942 г. была вновь открыта Успенская церковь в селе Пушкарном.

Открывшиеся храмы превратились в центры русского национального самосознания, сплотившие вокруг себя значительную часть населения на оккупированных территориях. Именно этот патриотический потенциал русского православия не учло немецкое командование.

Самыми яркими проявлениями религиозной жизни стали образования православных общин верующих в конце 1941 г. в сёлах Кустовое, Мощёное и Серетино. Эти общины не были замкнуты, в них входили жители соседних сёл. В Томаровском районе из пяти общин в двух – Успенской в селе Пушкарном и Казанской в сл. Томаровка – службы проводились в храмах.

Остальные общины располагались в приспособленных для религиозных нужд помещениях – молельных домах. Все религиозные общины начали свою деятельность в период оккупации района и вновь были зарегистрированы в 1944 году.

Так, в селе Кустовое службы проводились в здании клуба. В 1930-х годах в клуб было переоборудовано здание церкви, позже службы велись в бывшей церковной сторожке. Настоятелем общины был о. Евдокий Маслов. Настоятелем общины с. Мощёное был о. Григорий Ермоленко (1941-1945 гг.)

Под молитвенный дом община арендовала дом у Григория Стефановича Сергеева, который с 11 июля 1945 года по указу архиепископа Курского и

Белгородского Питирима стал настоятелем Митрофановской церкви с. Мощеное. На протяжении всей войны общины совершали крестные ходы, молебны, особенно перед началом Курской битвы. Кроме молитв в храмах, в крестьянских домах, священники выезжали на передовую, чтобы отслужить молебен о ниспослании защиты наших солдат от смерти и даровании им победы.

Во время Курской битвы 1943 г сильно пострадали здания церквей, порой они становились центрами разворачивающихся боевых стычек между воюющими сторонами. Такой была Покровская церковь села Шопино, на колокольне которой располагался наш наблюдательный пункт, находящийся под постоянным прицелом.

В соседнем селе Терновка у Никольской церкви была повреждена колокольня, на которой находился немецкий наводчик, и наши войска били прямой наводкой по этой колокольне. В ходе боевых действий были повреждены или полностью разрушены храмы в Яковлево, Непхаево, Шопино, Терновке, Томаровке.

После освобождения территории района от немецко-фашистских захватчиков организованные в период оккупации православные общины продолжали свою деятельность. Они ходатайствовали об открытии церкви, например, в селе Крюково. На территории Саженского района (сейчас Яковлевский) храмов не было, а ближайшая церковь от села Крюково была далеко, в селе Алексеевка Корочанского района. Упорная настойчивость крюковцев и жителей других сёл склонила власти к открытию церкви в честь Рождества Пресвятой Богородицы, хотя у верующих было немало противников. Так, исполком райсовета писал уполномоченному по делам РПЦ Курской области Ефремову, что «согласие на открытие церкви в с. Крюково крайне нежелательно – это даст возможность общине верующих проводить вымогательство у населения».

Смягчение религиозной политики

Религиозный подъём в обществе вынуждал власти считаться с требованиями верующих, и к 1946 году вновь были открыты церкви в слободе Томаровка и селе Пушкарное. В итоге, к концу 40-х годов действовало уже 6 официально зарегистрированных православных общин: в Томаровке, Пушкарном, Кустовом, Мощёном, Серетино и Крюково. Это было время пика религиозной деятельности в крае.

Возобновление антирелигиозной пропаганды

Однако период смягчения политики в отношении церкви продолжался недолго и скоро закончился. Начался новый виток резкого «похолодания», направленного на закрытие церквей в 1949-1952 годах. На 1949 год приходится возобновление антирелигиозной пропаганды, ужесточаются партийные взыскания за исполнение религиозных обрядов. Поводом стала статья газеты «Правда» «Саратовская купель», в которой прозвучала резкая критика допущения «пережитков прошлого» в условиях антицерковной пропаганды.

Началось время массового закрытия церквей. Так, в 1949 году была закрыта Покровская церковь в селе Кустовое. 29 июля 1949 г. по распоряжению Уполномоченного совета по делам РПЦ по Курской области Золотухина имущество Покровской Церкви было передано в Казанскую Церковь села Томаровки. В 1950 году была закрыта Митрофановская Церковь села Мощеного.

5 сентября 1950 г. Томаровским райисполкомом была инициирована проверка санитарного состояния помещения Митрофановского молитвенного дома, используемого под культовые нужды. Комиссия постановила: службу в молитвенном доме приостановить, так как помещение не отвечает техническим, санитарным и противопожарным нормам, установленным для зданий общественного назначения. Священник Григорий Сергеев вскоре был уволен за штат.

16 апреля 1951 г. была закрыта Георгиевская церковь в селе Серетино. Курским исполнительным комитетом областного совета были утверждены выводы о непригодности здания и принято постановление о закрытии молитвенного дома в селе Серетино. Священник Василий Медведев сдал имущество церковному совету. Имущество Митрофановской и Георгиевской Церквей было передано в Казанскую Церковь слободы Томаровка.

30 июня 1951 года исполком Пушкарского сельского Совета депутатов трудящихся обсуждал вопрос «О возврате клуба сельсовету, в котором размещена в настоящее время Успенская церковь». В качестве свидетелей Пушкарский сельский совет использовал Бутыркина Тимофея Васильевича, который в 1937 году, будучи председателем Пушкарского сельского совета, принял от районного финансового отдела здание Церкви, и Роменского Якова Петровича, который в 1937 году, будучи инспектором районного финансового комитета, производил передачу Успенской Церкви Пушкарскому сельскому совету. 17 июля 1951 года Исполком Томаровского районного Совета утвердил ходатайство Пушкарского сельского Совета о возврате здания сельского клуба.

16 июля 1951 года председатель Томаровского районного потребительского союза С.Я. Подзолков направляет ходатайство Томаровскому исполкому о возврате бывшей базы райпотребсоюза – здания Казанской Церкви. На следующий день ходатайство было одобрено. Но 24 сентября 1951 года Курский облисполком отклонил оба ходатайства о закрытии Казанской Церкви сл. Томаровка и Успенской Церкви с. Пушкарное. Это было связано с опасением возмущений верующих, так как с закрытием этих храмов в Томаровском районе не осталось бы ни одной действующей Церкви.

Районный финансовый отдел стал увеличивать налоги, дошло до того, что советские же органы стали указывать на необоснованность такого давления, но финансовые органы считали, что увеличение подоходного налога на доходы духовенства заставит их отказаться от служб, и этим будет ускорено закрытие церквей. Давление РАЙФО привело к тому, что священник Казанской церкви о. Дмитрий, и так много сил отдавший послевоенному восстановлению церкви, имел задолженность за несколько лет.

В 1961 году исполком райсовета своим решением сформировал группу содействия уполномоченному по делам религии. В задачу этой группы входило усиление надзора за общиной верующих, а именно: сколько человек посещает церковь, когда, в какие праздники, какие доходы от этого получает церковь. Затем уполномоченный Советом РПЦ по Белгородской области А. Корнилов отчитывался в 1968 году о проведении религиозного праздника «Пасха» в Рождество-Богородичной церкви села Крюково: «посетило всего людей 2460, в том числе молодёжи 60 человек, детей не было. Освящено пасок 2200 штук, продано свечей 14 кг, или 1245 штук, на сумму 694 рубля. Общий доход за день составил 788 рублей. В 1967 году доход составил 782 рубля.

Эти данные свидетельствуют о том, что доходы церкви продолжают возрастать и тенденцию к снижению пока не имеют. Там, где партийные и советские органы проводят активную воспитательную работу среди молодёжи, наблюдается процесс неуклонного снижения количества молодых людей, посещающих церковь».

Пока группа следила за верующими, священника избили, ограбили сторожку. В то же время в районе началась мощная антирелигиозная кампания в довольно странной форме – в массовом порядке журналисты и работники культпросвета стали ратовать за запрещение колокольного звона в церкви.

В 1965 году все населённые пункты, входившие в состав Томаровского и Саженовского районов, перешли в Яковлевский район. Таким образом, на территории Яковлевского района в 1968 году действовало три церкви: в селе Крюково, слободе Томаровка и в селе Пушкарном.

Возрождение духовной жизни в стране в 1990-х гг.

С началом «перестройки» и в связи с 1000-летием принятия христианства на Руси в нашей стране начала возрождаться духовная жизнь.

Уполномоченный по делам религии при Совете Министров СССР по Белгородской области М. Жданов в конце января 1991 года сообщал: «Сложность и противоречивость социальных проблем в 1990 году оказали своё специфическое воздействие и на деятельность религиозных объединений. В области по-прежнему преобладающей конфессией остаётся православие. Против уровня 1989 года количество православных церквей увеличено на 5 и сегодня их число составляет 102.

Процесс регистрации новых церквей проходит без каких-либо трудностей, так как местные органы власти проявляют к этой проблеме правильное понимание и стараются решать её в уважительной форме по отношению к верующим. В целом сеть православных религиозных объединений работает более активно в сравнении с предыдущими годами, приблизительно на $\frac{1}{4}$ увеличилось число людей, посещающих церковь, особенно в городах и районных центрах. Принятие нового закона СССР «О свободе совести и религиозных организациях» верующими и священниками принимается с одобрением. Требования нового закона находят понимание и среди руководителей, и среди местных органов власти.

Так, руководствуясь законом, в Яковлевском районе стали восстанавливать старые храмы (пос. Томаровка, с. Шопино) и строить новые, одним из которых и являлся храм Сретения Господня.

Образования Яковлевского благочиния

Решением Священного Синода Русской Православной Церкви от 7 июня 2012 года в пределах Белгородской области образована Белгородская Митрополия, включающая в себя Белгородскую, Валуйскую и Губкинскую епархии. Главой Белгородской Митрополии назначен Высокопреосвященнейший Иоанн (Попов), архиепископ Белгородский и Старооскольский.

Губкинская и Валуйская епархии образована путём выделения из состава Белгородской епархии, включена в состав Белгородской Митрополии. *Губкинская епархия* объединяет приходы в административных границах Борисовского, Грайворонского, Губкинского, Краснояружского, Ивнянского, Прохоровского, Ракитянского и Яковлевского районов Белгородской области. Правящему архиерею Синод постановил иметь титул «Губкинский и Грайворонский». Епископом Губкинским и Грайворонским был избран игумен Софроний (Китаев), клирик Белгородской епархии.

Губкинская Епархия в Яковлевском районе имеет два благочинных округа.

В 1-й Яковлевский округ входят храмы Сретения Господня в г. Строитель, храм во имя Новомучеников и Исповедников Белгородских в г. Строитель, храм во имя Святителя Дмитрия Ростовского в с. Дмитриевка, храм во имя Святителя Николая Чудотворца в с. Кривцово, храм Рождества Пресвятой Богородицы в с. Крюково, храм Покрова Пресвятой Богородицы в с. Шопино, храм во имя Святителя Николая Угодника в п. Яковлево.

Благочинным 1-го Яковлевского округа является протоиерей Иоанн Задорожный.

Во 2-й Яковлевский округ входят храмы Казанской иконы Божией Матери в п. Томаровка, храм Рождества Пресвятой Богородицы в с. Алексеевка, храм во имя святых мучениц Веры, Надежды, Любви и матери их Софии в с. Бутово, храм Успения Пресвятой Богородицы в с. Пушкарное, храм Покрова Пресвятой Богородицы в с. Кустовое.

Благочинным 2-го Яковлевского округа является протоиерей Роман Бойко.

Начало XXI века характерно пробуждением в нашей стране огромного интереса к своей истории, культуре. Наши предки, строя церкви, создавали духовное и культурное наследие страны.





Для того чтобы понять это, необходимо заглянуть в глубь веков и прикоснуться к истории церквей и их приходов, ранее входивших в разные уезды Курской губернии, а теперь украшающих ландшафты Яковлевского района.

В первой половине XVIII века была учреждена при епархиальном управлении должность благочинного, заменившая собой прежних десятников и поповских старост. Благочинный – административное, официально уполномоченное должностное лицо из числа представителей православного духовенства в Русской православной церкви, возглавляющее один из округов (благочиний), на которые разделены епархии, и надзирающее за окружными храмами и духовенством. Благочинный в осуществлении своих обязанностей непосредственно подчинен епархиальному архиерею.

В Указе Священного Синода от 22 марта 1799 года было определено назначить по усмотрению епархиального архиерея из кандидатов, представленных консисторией, и благочинных – из священников и протоиереев местных церквей. Смотрению благочинного поручалось от 10 до 30 окрестных Церквей, которые составляли в Епархии благочиннический округ. Благочиннические округа в свою очередь делились на приходы – небольшие церковные округа с их храмами и причтами, совершающими богослужения и разные священнодействия для прихожан.

Храмы Яковлевского городского округа

Храм села Алексеевка

Первые обнаруженные сведения о селе Красном встречаются в документах в связи с сообщением о том, что в 1748 году помещик Курской губернии, прапорщик Измайловского полка граф Семён Егорович Волькенштейн получил «в вечное владение попова сына Григория Щепкина» и привёз нового крепостного в своё имение – село Красное Обоянского уезда.

В середине XVIII века на окраине села Красное была построена церковь в честь Святой Троицы. О церкви в селе Красном бытует много толкований и спорят о её названии. Установить истину помогут архивные документы г. Курска и г. Белгорода.

В некоторых архивных документах города Курска встречается название церкви как Рождество-Богородичная.

«1795 года марта 28 дня Белогородской Епархии Курского наместничества Богатинской округи слободы Красной вновь строящейся после 4 ревизии 1782 церкви Рождества Пресвятыя Богородицы находящиеся при ней в действительном служении священник Алексей Иванов сын Попов дьячек Иван Никитин сын Буцинской пономарь Семен Алексеев сын Попов по силе состоявшегося 1794 года июня 23 дня Ея Императорскаго Величества и в народ публикованнаго указа дали сию сказку о всех статных и застатных священно и церковнослужителях и их женах и обоего пола детях при сей церкви по последней 1782 года ревизии писанных с показанием из того числа разными случаями убылых и после ревизии вновь рожденных и прибывлых по самой истинне без всякой утайки а буде кем впредь обличены явимся или по свидетельству найдется что кого либо утаили то повинны положенному по указам штрафу без всякого милосердия.»

В архивном фонде «Церкви Курской губернии» за 1802 г. Имеется метрическая книга Рождество-Богородицкой церкви с. Красное Обоянского уезда Курской губернии, священником которой был Алексей Попов.

В архивном фонде «Курская казенная палата» имеются ревизские сказки (перепись) о лицах духовного звания за 1811 год и 1834, где содержатся сведения о священно- и церковнослужителях Рождество-Богородицкой церкви с. Красное Обоянского уезда.

В архивном фонде «Церкви Курской губернии» сохранилась исповедная ведомость Троицкой церкви с. Красное Обоянского уезда за 1815 год, священником которой был Иоанн Петровский, дьяконом – Николай Солнцев.

В архивном фонде «Благочиннические округа Курской губернии» имеется клировая ведомость Троицкой церкви с. Красное Обоянского уезда за 1917 г., в которой говорится, что «церковь построена в 1837 году «тщанием граждан», здание церкви каменное, с такой же колокольней, престол один». Ближайшими к этой церкви были Георгиевская церковь с. Ракова в 5 верстах и Покровская церковь села Духаниной (так в документе) в 4 верстах (село Луханино).

В клировой ведомости имеется запись о том, что сохранились метрические книги с 1815 года и исповедные росписи с 1819 года, что может свидетельствовать о более ранней постройке храма.

В приходе были церковно-приходские школы в х. Завидовка и в с. Красное.

Прихожанами церкви были жители с. Красное (200 муж., 175 жен., проживали в 60 дворах), д. Завидовка (240 м., 242 ж., проживали в 62 дворах), хут. Шепелевка (80 м., 60 ж., 23 двора), хут. Калашный (65 м., 60 ж., 13 дворов), Винбергское (так в тексте)? (товарищество (290 м., 259 ж., 79 дворов).

Село Красное разрасталось, и в 1863 году в нём действовала церковно-приходская школа, в которой обучалось 20 мальчиков, а учил детей диакон местной церкви.

В «Справочной тетради о церквах Курской епархии и составе при них принтов» (Курск, 1890) значится Троицкая церковь с. Красное Обоянского уезда; в составе причта: священник Ив. (имя сокращено в тексте) Васильев, псаломщик – Александр Слюнин.

Ещё в одном архивном документе читаем: «В 1915 году Митрофан Григорьевич Успенский, 32-х лет был рукоположен в сан священника и назначен в Троицкую Церковь села Красного Троицкую Церковь села Красного Обоянского уезда. Служил законоучителем Красненского начального училища и церковно-приходской школы с. Завидовки Обоянского уезда.

С 4 октября 1917 года священником Троицкой церкви села Красное числился Иоанн Андреевич Федюшин, 67 лет, псаломщиком – Виктор Константинович Яровицкий, 27 лет.

Менялась идеология в стране, менялась и история храма. И в 30-х годах прошлого столетия Троицкая церковь была закрыта.

В архивном фонде Курского облисполкома в «Протоколе № 17 заседания комиссии по вопросам культов при Президиуме облисполкома от 27 июня 1935 года» содержатся сведения о закрытии Троицкой церкви села Алексеевка Томаровского района: «Зарегистрированной общины верующих в с. Алексеевка не существует, здание церкви пустует, верующие удовлетворяют свои религиозные потребности в действующей церкви села Луханино, в 1,5 км от села Алексеевка, о закрытии церкви и передаче здания на культурные нужды ходатайствует население села Алексеевка, о чём свидетельствуют подписи граждан в количестве 484 человек...».

Комиссия постановила: «Церковь в селе Алексеевка закрыть, удовлетворив ходатайство населения этого села и Президиума Томаровского РИК о передаче здания на культурные нужды. Предложить РИКу произвести ликвидацию молитвенного здания и культового имущества с соблюдением ст. 37, 39, 41, 44 Постановления ВЦИК и СНК от 8 апреля 1929 года».

В «Списке имеющихся церквей по Томаровскому району» значится, что Троицкая церковь села Алексеевка закрыта 23 июня 1935 года превращена в зернохранилище. Список датирован по сопроводительному письму от 19 мая 1938 г. и.

Наступил 1941 год. В первых числах октября враг занял Алексеевку. Во время боёв часть бойцов Красной Армии оказались в плену. Немцы содержали советских солдат в здании церкви. Тех, кто смог избежать плена, скрывали у себя жители села. Большую часть пленных фашисты расстреляли, а церковь превратили в склад.

В феврале 1943 года, после авиационного налёта, немцы в течение дня бомбили село. В огне погибла полностью улица Речная, а также была разрушена церковь.

Летом 1943 года, в дни подготовки к большому сражению – Курской битве – деревянные перекрытия были использованы для блиндажей. Рядом с церковью, у полуразрушенных её стен, были размещены советские реактивные установки «Катюши» (БМ-13).

После войны остатки стен церкви были разобраны для строительства хозяйственных помещений. Сейчас на месте, где когда-то была церковь, построен Дом культуры.


В 1997 году в селе началось возрождение православного уклада жизни. 22 апреля 1997 года в праздник Пасхи был открыт приход в честь Рождества Пресвятой Богородицы.

В начале 2001 года был создан попечительский совет, который возглавил И.В. Бойченко, а строительство под своё покровительство взял архиепископ Белгородский и Старооскольский Иоанн. Были рассмотрены ряд предложений по строительству храма.

25 августа 2003 года в селе Алексеевка произошло событие, которое привлекло внимание не только жителей села, но и многочисленных приглашённых гостей – церемония освящения камня, основания строящейся церкви в честь Рождества Пресвятой Богородицы. Были приглашены и члены попечительского совета.

16 сентября 2011 года, накануне 100-летия канонизации и прославления святителя Иоасафа в лике святых, архиепископ (ныне митрополит) Белгородский и Старооскольский Иоанн освятил храм Рождества Пресвятой Богородицы.

Вернулись в храм святыни – это старинная икона равноапостольной Ольги, великой княгини Российской, находившейся в иконостасе бывшего храма, и икона Архангела Михаила из того же храма.



Храм села Бутово

Название села Бутово возникло, скорее всего, в период, когда земли, на которых оно находилось, стали принадлежать помещику Бутову (по некоторым источникам село Бутово до 1762 года именовалось как слобода Пригородная города Карпова).

Самой знаменитой достопримечательностью села Бутово была Никольская Церковь.

Архивные сведения о Церкви дают нам полное представление о ней: «Каменная Церковь с такой же колокольней была построена в 1819 году на средства прихожан. Она имела один престол во имя святителя и чудотворца Николая, епископа Мир Ликийских».

Церковь имела 5 куполов – 3 маленьких и 2 больших. На храме был огромный колокол. Звон его был слышен далеко за пределами села. В церкви был красивый иконостас, скульптуры святых. В праздничные дни колокол звонил на всё село, звал всех к обедне, на Литургию, т.е. на богослужение. Звонил колокол также в случае какой-либо беды – пожара или, например, извещал о чьей-то смерти.

По штату церкви положены священник, диакон, псаломщик.

При просмотре в архиве метрических ведомостей за 1883-1885 года, выяснилось, что в селе Бутово Грайворонского уезда не было постоянных священников. Так, в это время в Николаевской церкви в Бутово служил священник Павел Долинин. В 1904 году священник Иоанн Рождественский, диакон Василий Моисеев и псаломщик Павел Романов. В 1907 году служил священник Михаил Лукич Лонгинов.

«Справочная книга о церквях, приходах и причтах за 1908-1909 года» указывает на то, что в селе Бутово служили священник Г.А. Семейкин, дьякон А.Н. Колосков, псаломщик М.А. Лебедев.

Церковная школа располагалась в здании церковной караульной, в ней обучалось 55 девочек, а в земской мужской – 130 мальчиков. В церковной библиотеке имелось 33 тома книг для чтения.

На общинной усадьбе имелись дома у священника и диакона, псаломщик жил в собственном доме, построенном на собственной усадьбе. Общественной усадьбой он не пользовался.

Церковным старостой с 1903 года состоял крестьянин Иосиф Стефанович Корякин.

Благочинный 5-го округа был священник Михаило-Архангельской церкви села Драгунское Симеон Егоров.

Недалеко от церкви в Бутово находилось здание, где располагалось волостное управление. Это было высокое одноэтажное деревянное строение квадратной формы с массивными дверями и большими окнами, над которыми красовались резные украшения. В церковной сторожке находилась изба-читальня, где в период коллективизации были организованы ячейки агитаторов.

С июля 1928 года село Бутово являлось центром Бутовского Совета, куда входили село и два хутора. В 30-х годах Николаевская церковь была закрыта и перестала действовать. Нашлись «смельчаки» – Пётр Семёнович Болотов, Андрей Андреевич и Иван Андреевич Кононовы, которые сняли и разбили колокол, выбросили иконы, которые находились в храме, и хотели разрушить само здание церкви. Но многие жители села возражали. Церковь оставили и устроили в ней зернохранилище, называлось оно «глубинка».

Окончательно Николаевская церковь была разрушена в конце 50-х годов XX века.

30 сентября 2015 года свершилось торжественное событие – завершение строительства и освящение храма в честь святых мучениц Веры, Надежды, Любви и матери их Софии.

Это событие проходило в престольный для села день – праздник этих святых. Знаменательно и то, что строительство храма стало одним из добрых дел, посвящённых празднованию 50-летия района.

В Государственном архиве г. Белгорода в «Клировых ведомостях» Корочанского уезда за 1916 год, куда в то время входили многие села нашего района (с. Кривцово, с. Сажное, с. Озерово), среди документов есть материалы о церкви с. Журавка, где в 2017 году служил отец Роман. В Журавке была большая каменная двухпрестольная церковь. Один её престол был освящён в честь Святой Троицы, другой – в честь святых мучениц Веры, Надежды, Любви и матери их Софии. Этот храм не сохранился, но в начале XXI века в Журавке был построен новый небольшой храм в честь Святой Троицы. Так, отец Роман в с. Журавка уже служил у невидимого престола святым мученицам, которые позже встретили его в качестве настоятеля освящённого в их честь храма в селе Бутово.



Храм села Дмитриевка

В ранних «Ревизских сказках» находим запись о первой (очевидно, деревянной) приходской Церкви: «Сия новая Дмитриевская церковь по прошению богатинского помещика майора Степана Иванова, сына Юматова, в 1779 году заложенная и строенная после 4-й ревизии в 1782 году окончена, а освящена в 1785 году августа 25 дня, Богатинской округи и слободы Драгунской и с приходу Архангельской церкви отделёнными вышеозначенного помещика Юматова слободки, что ныне село Дмитриевка, подданническими и крестьянскими и деревни Ольховки однодворческими дворами, а не из вновь населенных жилищ сей новый приход составлен».

Ещё сведения: «Состоявшегося 1794 года июня 23 дня Ея Императорскаго Величества и в народ опубликованнаго указа дали сию сказку о всех статных и застатных священно и церковнослужителях и их жёнах и обоего пола детях при сей церкви по последней 1782 года ревизии писанных с показанием из того числа разными случаями убылых и после ревизии вновь рожденных и прибывших по самой истинне без всякой утайки а буде кем впредь обличены явимся или по свидетельству найдется что кого либо утаили то повинны положенному по указам штрафу без всякого милосердия.

1795 года марта 24 дня Белоградской Епархии Курскаго наместничества Богатинской округи села Дмитревки вновь построенной после четвертой ревизии одно приходной Димитриевской церкви находящиеся при ней в действительном служении священник Кирилл Ризников дьячек Василей Попов пономарь Алексей Буцымской по силе».

При Павле I в 1797 году Богатенский уезд был упразднён, а его территория передана в состав Обоянского и Белгородского уездов новой Курской губернии.

В сведениях на 1857 год упоминается Дмитриевская церковь в селе Дмитриевском, в приход которой входило 1000 человек (к этому приходу относилась деревня Ольховка). Церковь была каменной. Построена она летом 1850 года на средства графини Клеопатры Петровны Клейнмихель.

По всей видимости, церковь была двухпрестольная: один престол был освящен в честь святых первоверховных апостолов Петра и Павла, второй – в честь святителя Димитрия, митрополита Ростовского. В селе Дмитриевском чтили этих святых и всегда праздновали их память 12 июля и 4 октября соответственно.

Церковь была освящена Илиодором, архиепископом Курским и Белгородским, и священником Иоанном Эониным-Маховым в честь митрополита Ростовского Димитрия (годы жизни которого 1651-1709). Священник Иоанн, при котором была построена Дмитриевская Церковь, умер в 1871 году. Его дочь, Анна Ивановна, являлась прапрабабушкой И.А. Корнилаевой, многие родственники которой служили в этом храме свт. Димитрия Ростовского.

В 1881 году в селе Дмитриевском была открыта начальная школа с трёхгодичным обучением. Расположена она была в центре села около церкви. В 1890 году школу посещало 47 учащихся: 32 мальчика и 15 девочек.

В начале 1887 года священники Курской Епархии заполнили «Метрику для получения верных сведений о древне-православных храмах Божиих, зданиях и художественных предметах», отпечатанную на 14 листах и содержащую 72 вопроса. Описание церквей с целью учета и изучения памятников русского зодчества производилось по просьбе Императорской Академии художеств в масштабах всей России. Эти материалы сохранились в архиве Императорской Археологической комиссии, в настоящее время находящемся в Институте истории материальной культуры Российской Академии наук (ИИМК РАН) в Санкт-Петербурге.

В «Метрике» 1887 года в разделе «Наружные части церкви» есть все необходимые детали для воссоздания былой красоты. Описываемая Дмитриевская Церковь «каменная, находится в селе; на ровном месте, в урочище графини Екатерины Петровны Клейнмихель. Построена равносторонним крестом, одноэтажная, вся из кирпича. Алтарь устроен прямолинейно. Размеры храма: высота 12 аршин, длина 30, ширина столько же. Уклонений алтаря к югу или северу нет. Церковные стены выложены сплошной кладкой, кирпич – 6 вершков в длину и 4 в ширину, обожженный, с клеймом-буквой К. Стены сохранились в первобытном состоянии; в стенах проходов нет; связи железные. Стены оттянуты галтелью из алебаstra, белые. Карнизы из алебаstra, выделаны галтелью».

Пристроек к церкви не было никаких. Кровля на сводах дуговая, скаты на три стороны, из железа, старая; в 1886 году она была выкрашена зелёной краской. Фонарь на сводах глухой и устроен прямо над сводами.

«На Церкви и колокольне две шарообразные главы, позолочены, покрыты железом; кресты на главах железные, четырёхконечные, без цепей и без всяких символов. Окна крестообразные; оконные решётки железные. Все три двери –

западные, северные и южные – сделаны из толстого железа, покрашены белой краской. Паперть с одной стороны, надписей и резьбы не имеет».

Столь же подробен и раздел «Внутренние части храма». Описываемая церковь «внутри устроена крестообразно. Алтарь отделяется от храма деревянной решёткой. Приделов в церкви три. Притвор отделён от храма столбами. Своды крестообразные, опираются на столбах. Среди церкви четыре осмигранных столба без впадин для образов. Решёток и лавок для сидения вокруг столбов нет.

Алтарь троечастный, разделённый арками, в южной его части диаковник, в северной – жертвенник. Своды алтаря лежат на столбах. Голосников в сводах нет. В алтаре четыре окна. Помост алтаря выше помоста храма на два ступени. Изменений в алтаре не было. Престол деревянный, ширина его два аршина, высота $1\frac{3}{4}$ аршина, металлическими листами не обложен. Сени над престолом, горнего места, каменных лавок для священнослужителей нет. Жертвенники расположены в северной части алтарей, поставлены на ровном месте, деревянные, высота их $1\frac{3}{4}$ аршина, ширина $1\frac{1}{2}$ аршина. Иконостас деревянный, с колоннами, резной, трёхъярусный. Царские двери двухстворчатые, резные. Солея перед алтарём от одного клироса до другого устроена прямолинейно, выше помоста на две ступени и отделена решёткой: амвона нет. Клиросы, открытые на солее, без особых украшений. Царского, Святительского, Настоятельского места кафедры старого устройства, хоров (полатей), надгробных памятников, рак для святых нетленных мощей нет. Не имелось изразцовых старинных печей».

В соответствующей графе о звоне в «Метрике» о. Тихон Досычев пишет, что звонница есть. Он воспринял вопросы как относящиеся к колокольне: «Колокольня построена единовременно с Церковию, конусообразная, сделана из камня (кирпича). Надписей и изображений на ней нет. Колоколов на колокольне четыре, без надписей, кроме времени, в котором они отлиты (с 1837 года)».

В разделе четвёртом «Иконописание» отмечено, что живописи на стенах храма нет ни снаружи, ни извне, а «в иконостасе живопись нового формата».

В послереволюционные годы церковь закрыли, разграбили, а потом разрушили.

История хранит сведения о первой, каменной церкви и о тех, кто в ней служил, вот и решили селяне возродить утерянное – построить новую церковь.

Из числа селян был создан приходской Совет, который обустроил под храм одну из комнат в здании профессионального училища 23, и 23 февраля 2008 года там прошёл первый молебен, который провёл иерей Дмитрий Шурупов из села Кустового.

С этого дня службы в селе Дмитриевка стали проходить каждую неделю. Совершали богослужения священники, назначенные благочинным.

Генеральный директор предприятия ООО «Агро-Белогорье», депутат областной Думы Владимир Федорович Зотов проникся идеей селян о строительстве церкви и стал думать, как её осуществить. Так в плане компании появился новый объект – удивительной формы церковь в деревянном исполнении.

Храм был построен за короткое время, и в начале лета он засиял золочеными куполами.

21 июня 2014 года состоялось освящение храма в честь святителя Димитрия, митрополита Ростовского, в Дмитриевке.

Настоятелем нового храма был назначен иерей Виктор Белозерских. Уже в сентябре по его инициативе была открыта воскресная школа. В 2018 года настоятелем храма был назначен иерей Сергей Бояринев, а с августа 2020 года настоятелем храма является иерей Роман Донец.



Храм села Драгунское

Из «Клировых ведомостей» за 1916 год известно, что «Михайло-Архангельская Церковь в слободе Драгунской Грайворонского уезда Курской губернии построена в 1869 году на средства прихожан. Здание каменное, прочное с такой же колокольней, оба покрыты железом. Церковь двухпрестольная: один освящён во имя святого Архистратига Михаила, другой – во имя святого пророка Илии».

Можно предположить, что до 1869 года, до постройки каменной церкви, в слободе Драгунской существовала церковь деревянная, которая со временем разрушилась.

«Земли при церкви состояло: усадебной вместе с церковным погостом – 3 десятины, пахотной – 30 десятин. Пахотная земля находилась во владении причта в расстоянии 12 вёрст от церкви. Часть земли обрабатывалась причтом, а часть отдавалась в аренду. Средний доход, приносимый от земли, – 8 рублей за десятину. Других источников содержания, кроме доходов от земли, члены причта не имели».

В приходе имелись школы: в слободе Драгунской находилась начальное народное училище, в нём обучалось 139 человек. В деревне Триречной была церковно-приходская школа, а в деревне Задельной имелось передвижная земская школа. Церковная школа помещалась в доме, построенном земством. В нём обучалось 36 мальчиков и 23 девочки.

Драгунская школа была открыта в 1874 году. Она имела общественное здание, однако разделяла его с помещением церковной караулки. В школе была небольшая комната для учителя. Каменное, крытое железом, здание помещалось близ церкви и кладбища. Вход в классную комнату проходил через церковную караулку. Школьная мебель была плохая. Библиотека состояла из одних учебников. Для наглядного обучения имелось до 50-ти картин, посвящённых истории. В школу ходили дети из двух селений: слободы Драгунской и деревни Триречной (3 версты). Многие иногородние жили на квартирах или у родственников.

В начале 1900-х годов занятия в Драгунской школе вели учитель и учительский помощник. Осенью 1906 года в школу прибыло учеников прошлогодних: 103 мальчика и 12 девочек, поступило вновь 24 мальчика и 5 девочек, окончили же школу в том году 14 мальчиков и 2 девочки.

Церковный приход был большой и включал в себя слободу Драгунскую – 2946 человек, деревню Триречную – 705 человек, деревню Задельную – 499 человек. В основном приход составляли крестьяне – 1070 человек, но жили и дворяне – 28 человек.

По штату при церкви были положены священник, диакон и псаломщик. Дома для священно- и церковнослужителей на церковной усадебной земле были деревянные, построены тщанием причта. Других зданий, принадлежащих этой церкви, нет, кроме сторожки.

При церкви церковным старостой состоял с 1915 года крестьянин слободы Драгунской Стефан Алексеевич Бойков.

В 1922 году в Михайло-Архангельской Церкви сл. Драгунской продолжал служить протоиерей Семён Николаевич Егоров. Дьяконом был Пётр Иванович Савченко, 45 лет, из крестьян. Псаломщиком был Никита Федорович Лындин, 24 лет, из купеческой семьи. Церковный приход состоял из крестьян – 2291 мужчин и 2246 женщин.

С 1922 года церковным старостой служил Михаил Трофимович Воронцов.

30-е годы XX века стали тяжёлыми для всего православного населения – в стране повсеместно закрывались, а то и разрушались церкви, уничтожались богослужебные книги, иконы, церковная утварь. Не избежала этой участи и Михайло-Архангельская церковь села Драгунского. После её закрытия вся церковная утварь, иконы, оставшиеся книги были переданы в Успенскую церковь соседнего села Пушкарное, а саму церковь превратили в зернохранилище.

В конце октября 1941 года село Драгунское, как и весь Томаровский район, было оккупировано немецко-фашистскими войсками. В здании церкви фашисты устроили гараж для своих мотоциклов, их основная часть находилась в Томаровке.

Церковь бомбили специально. Когда в селе были советские войска, церковная колокольня для них служила наблюдательным пунктом, когда в село входили немцы, они эту церковь взрывали. После войны местные жители долго разбирали развалины церкви, собирая кирпичи для строительства.

Более 70 лет в селе Драгунское не было церкви, и приходилось ходить в храм в село Пушкарное.

В мае 2018 года на сходе селян В.И. Дуганов предложил односельчанам возвести часовню на месте храма, который был разрушен немецкими

оккупантами во время войны в 1943 году. Предложение селянам понравилось, и было ими одобрено.

Часть строительных материалов закупили из средств, пожертвованных жителями села, часть выделили спонсоры.

Протоиерей Роман Бойко помог обрести нужные иконы, а центральную икону «Спаситель» написал белгородский художник Д. Гунченко. В городе Воронеже был заказан и отлит колокол, который освятил иерей Александр Шицов, и позже этот колокол установили на часовне.


Самая большая святыня часовни – это часть половицы, сохранившаяся от прежней Михайло-Архангельской Церкви.

Рядом с часовней установлен поклонный крест. На часовне установлены мемориальные доски. На одной написано: «Часовня в честь святого архистратига Михаила», на другой – «Часовня воздвигнута на средства жителей с. Драгунское и спонсоров. По инициативе и под руководством В.И. Дуганова».

В ноябре 2018 года епископ Губкинский и Грайворонский Софроний освятил часовню в честь святого Архистратига Михаила.



Закладной камень



Часовня в честь святого архистратига Михаила



Храм села Кривцово

Из архивных материалов известно, что в 1854 году в селе Кривцово-Сиверское на средства прихожан и князя, имя которого история не сохранила, была построена деревянная церковь в честь Святителя Николая. Здание церкви прочное, при ней колокольня. Престол в ней один – в честь Святителя Николая, епископа Мир Ликийского. В храме служил благочинный Василий Иосифович Петровский. Для местных жителей эта церковь имела большое значение. Семён

Стефанович Кривцов, житель села, вспоминает: «Церковь была одноэтажная, однокупольная, деревянная. С западной стороны примыкала четырёхъярусная колокольня, была ограждена кирпичным забором. Престольный праздник в селе празднуется 19 декабря, в день Николая Угодника, в народе его называют «Николай зимний». Церковь находилась в центре села в просторном месте, возле неё росла большая сосна. Всё детство было связано с рассказами о церкви мамы и бабушки. И праздники, и горе – всё было связано с церковью. Родился человек – его несли в церковь и крестили, умирал – там же отпевали».

В 90-х годах XIX века обучение крестьянских детей проходило ещё в церковной сторожке. Иногда «приезжий грамотный крестьянин» обучал грамоте нескольких мальчиков у себя дома, брал за это 50 копеек в месяц. Новую школу в селе построили в 1902 году.

Приход в селе Кривцово-Сиверское состоял из 190 хозяйств, в которых проживало 1413 человек.

До революции в селе Кривцово-Сиверское большинство населения было неграмотным, общественных зданий в селе не было. После революции до 1929 года в церкви постоянных священников не было, на службу в село приезжали разные батюшки из храмов городов Корочи, Курска, Ржавца. Содержалась Никольская церковь за счёт прихожан села Кривцово.

С 1929 года начались гонения на церковь, церковнослужителей, и вскоре церковь была закрыта, а церковная земля отобрана. После создания в селе колхоза «Ленинский путь» здание было приспособлено под зернохранилище. Всё, что находилось в церкви (иконы, утварь, книги, даже кирпич с фасада), было разобрано местными жителями. В доме священника Петровского было размещено правление колхоза.

В годы Великой Отечественной войны, в июле 1943 года, в церковь попал снаряд, который расколол колокол и разрушил её. Уцелевшие брёвна были использованы для строительства и укрепления окопов и блиндажей на линии обороны.

Сейчас на месте бывшей церкви находится пустырь с заболоченной почвой.

Предложение о создании новой церкви было рассмотрено на сельском сходе 26 апреля 1998 года. Люди решили: храму быть! Тогда же в 1998 году был создан попечительский совет по строительству нового храма.

Председателем этого совета был избран руководитель ОАО «Рыбхоз «Ключики» А.И. Воронов. Церковь решили строить на новом месте, так как старое было заболочено. Под церковь выделили 8 соток земли.

Церковь возводилась на пожертвования селян: одни жертвовали старинную утварь, другие – деньги, как, например, Евдокия Иосифовна Мезенцева. Она выделяла деньги со своей пенсии и передала средства, полученные ею от продажи дома. Татьяна Митрофановна Мезенцева передала в дар храму большую старинную икону. Помогали предприятия и организации района, не осталась в стороне и глава администрации Кривцовского сельского округа С.А. Варжавинова.

19 декабря 2005 года в престольный праздник села, день Святого Николая, архиепископ Белгородский и Старооскольский Иоанн освятил закладной камень, а в октябре 2007 года были освящены и установлены кресты и купола строящегося храма Святителя Николая. Около храма построен новый колодец, где каждый желающий может испить чистой прохладной воды.

1 ноября 2008 года храм во имя Святителя Николая Чудотворца освятил архиепископ (ныне митрополит) Белгородский и Старооскольский Иоанн.

В новый храм стали возвращаться те иконы, которые спасли в 30-е годы XX века.



Храм села Кустовое

Согласно «Клировым ведомостям» за 1916 год известно, что «церковь в селе Кустовое построена в 1881 году в честь Покрова Пресвятой Богородицы на средства прихожан. Здание и колокольня каменные, прочные. Престолов в ней два – во имя Покрова Пресвятой Богородицы и во имя святителя Тихона Задонского. По штату в ней положены священник и псаломщик».

В церкви имелась библиотека, в которой хранилось 40 томов книг.

Церковным старостой был крестьянин Даниил Стефанович Санин.

Из рассказа старожила села Ивана Сергеевича Шульженко (1922 г.р.) известно, что церковь строилась 10 лет, затем в течение 2-х лет велись отделочные работы. Церковь была большой и красивой.

Покровская церковь действовала до начала коллективизации, а в 1928 году была закрыта, и её использовали как колхозное зернохранилище, священник уехал из села. Часть церковной утвари была вывезена, оставшаяся (в основном иконы) – сожжена. Накануне Великой Отечественной войны были сняты и колокола.

В годы войны Покровская церковь была частично разрушена. Во время одного из артобстрелов в куполе снарядом была пробита большая дыра. Но, несмотря на это неудобство, службы велись в церковной сторожке и после войны, однако недолгое время. В 50-е годы селяне очень нуждались в строительных материалах, и поэтому полуразрушенная церковь была постепенно разобрана, кирпич использовался для постройки сараев для скота (коровников) и строительстве дорог.

Более 50-ти лет в селе не было церкви. Несколько лет все довольствовались тем, что посещали храм в посёлке Томаровка.

В октябре 2002 года благодаря инициативе жителей села был возрождён приход. Для начала собирали подписи по Белгородской области в поддержку строительства церкви, затем с подписями отправились к архиепископу (ныне митрополиту) Иоанну. Он ответил примерно следующее: «Священника я вам в село дать могу, но церковь строить рано, потому что нет никакой гарантии высокой её посещаемости».

Решено было выбрать какое-нибудь старое помещение и реконструировать его под храм. Было предложено несколько вариантов, но остановились на том, что восстанавливать нужно старое здание школы, а точнее – спортзал.

С финансированием было труднее. Сначала собирали деньги в селе, кто сколько может. Помощь оказали не только деньгами, но и строительными материалами и живой силой. Однако, несмотря на все усилия, денег не хватало.

Представитель районной администрации выразил содействие получению нужных средств. Не осталась в стороне и местная птицефабрика.

23 мая 2003 года архиепископ Белгородский и Старооскольский Иоанн освятил помещение, оборудованное под церковь Покрова Пресвятой Богородицы. И вновь в селе Кустовое начались службы. Настоятелем был назначен отец Евгений (Евгений Александрович Жарких).

Но мечта о новой церкви не покидала жителей села Кустовое.

7 апреля 2005 года был заложен камень в основание храма.

ОАО «Белгородпроект» разработал проект церкви. 10 октября началось строительство, были забиты первые сваи. Приход возглавил протоиерей отец Дмитрий.

Храм строили всем миром, свои пожертвования на строительство внесли будущие прихожане – жители Кустовского сельского поселения, 150 тысяч рублей внёс житель города Белгорода Иван Тихонович Конев.

21 марта 2006 года в соответствии с постановлением главы местного самоуправления Яковлевского района Белгородской области И.В. Бойченко был образован культурно-образовательный центр села Кустовое. Основное назначение центра – духовно-нравственное воспитание населения Кустовского сельского округа путём создания социокультурной среды, ориентированной на традиционные ценности отечественной культуры, основанной на историческом фундаменте – Православии.


Храм Покрова Пресвятой Богородицы построен в центре села Кустовое, как говорят сельчане – на «лобном месте», рядом со школой и ДК. Он стал самым красивым сооружением вдоль сумской трассы.

В августе 2007 года в селе освятили здание и подняли купола над ещё недостроенным храмом.

Архиепископ Белгородский и Старооскольский Иоанн, освящая купола, сказал, что всё меняется, а храмы остаются. Вот и жители Кустового и ближайших сёл сделали шаг в будущее.

14 октября после торжественной Литургии храм Покрова Пресвятой Богородицы был передан Русской православной церкви, и Владыка Иоанн передал настоятелю храма отцу Димитрию символический ключ от «врат храма».

Сейчас в храме хранится запрестольный крест из прежней разрушенной церкви.



Храм Покрова Пресвятой Богородицы

Храм села Крюково

В 1790 году в центре Крюково на «огороженном участке» была построена деревянная церковь Рождества Пресвятой Богородицы, поблизости было четыре пруда.

В то время, когда была построена церковь, Крюково было одним целым с селом Рождественка и называлось Чермашное.

Из «Клировых ведомостей» за 1916 год узнаём, что в селе Крюково Белгородского уезда имеется каменная церковь с такой же колокольней в честь Рождества Пресвятой Богородицы, с одноимённым престолом.

При церкви имеется усадебная земля, вместе с погостом 2,5 десятины, пахотной земли – 33 десятины, которая находится в трёх вёрстах от церкви. Всего 35,5 десятин. Земля обрабатывалась самими членами прихода. Доходность была различна, она зависела от урожаяев.

В 1860 году на церковной усадебной земле был построен дом для священника с помощью прихожан. Других зданий, принадлежащих церкви, кроме церковно-приходской школы и сторожки, нет.

Приписанным к этой церкви был один храм в деревне Лесной Крюков. В приход входили: село Рождественка – 72 двора и упомянутая деревня Лесной Крюков – 121 двор. Всего в приходе было 193 двора с населением 1328 человек, в том числе два двора духовенства.

В приходе имелись школы: одна церковно-приходская и одна земская школа грамоты. Церковная школа располагалась в собственном доме (священника или псаломщика), на её содержание отпускалось от белгородского отделения Курского Епархиального училищного совета 180 рублей. В ней обучалось 27 мальчиков и 10 девочек.

В церкви имелась библиотека, в которой были книги для чтения в количестве 112 томов.

По штату церкви положены священник и псаломщик.

О Крюковской церкви до сих пор существуют разногласия – каменная она или деревянная. Так, в одном источнике читаем: «Каменная церковь Рождества Богородицы в селе Крюково была воздвигнута в 1790 году (не сохранилась). Деревянная церковь построена в начале XX века. В 1930-е годы церковь была закрыта. В 1947 году богослужения возобновились».

Вот как описывает церковь Рождества Пресвятой Богородицы в селе Крюково Л.И. Колесникова: «Крестообразная в плане, бесстолпная с 5-тигранной апсидой, одноярусной колокольней и короткой трапезной. Над среднокрестием храма поставлен световой восьмерик, завершённый восьмигранным куполом с яблоком и крестом. 8-ми-гранная колокольня завершена барочным 8-ми-гранным куполом со шпилем, оригинально увенчанным карнизом и фронтонами по сторонам света, над ними яблоко и крест. Входы и притвор, северный и южный приделы обработаны 4-х колонными портиками с тонкими 8-ми-гранными колонками. Высокие прямоугольные окна обрамлены барочными наличниками с ушами и сандриками над ними. Все помещения перекрыты цилиндрическими сводами, храмовая часть – 8-ми-гранным сводом на тромпах в одну ступень».

В 30-е годы XX столетия, после закрытия церкви, её здание было передано молодёжи под клуб, которая внутри церкви всё переделала на свой светский, лад.

В 1941 году, когда в село вошли фашистские войска, оккупанты установили свой порядок – закрыли клуб и устроили там конюшню.

Как развивалась церковная жизнь после Великой Отечественной войны, рассказывают архивные документы: «Согласно заключению Курского

облисполкома и заявлению верующих постановлением от 22 декабря 1945 года разрешается открывать Богородичную церковь в селе Крюково, Саженского района». Председатель Совета по делам РПЦ Карпов предлагает Саженскому Райисполкому заключить договор на передачу здания церкви и культового имущества, а также поставить в известность заявителей – верующих и управляющего епархией (архиепископа).

Долгое время постоянного священника в храме не было, приезжали и служили разные священники, назначенные архиепископом, об этом говорят регистрационные справки: «25 сентября 1945 года священник Попов Александр Фёдорович из Казанской церкви села Мелехова Щигоревского района указом архиепископа Питирима назначен настоятелем в Рождество Богородичную церковь села Крюково Саженского района».

11 февраля 1946 года за № 322 в селе Крюково была зарегистрирована церковная община.

Согласно «Списка приходов, зарегистрированного при них духовенства на 1 января 1956 год» узнаём, что в с. Крюково Саженского района в церкви Рождества Богородицы служил священник Пётр Иванович Глоба, а с 1945 года службу вёл священник Мафусаил Николаевич Монаков (1882 г.р.) С 22 ноября 1946 года священником был назначен Тимофей Ильич Каменев.

Из доклада уполномоченного по делам Русской православной церкви при Совете Министров СССР по Белгородской области Сорочкина узнаём, что 20 ноября 1959 года на основании акта за №322 приходской общиной Рождества Богородичной церкви в селе Крюково зарегистрирован церковный Совет.

Однако вскоре начались новые гонения на церковь, на духовенство и верующих мирян. Согласно новым Постановлениям местных органов власти, шла упорная борьба за закрытие действующих храмов и использование культовых зданий под школы, клубы, зернохранилища, станцию МТС. Так, в селе Крюково богоборческие силы долго боролись за то, чтобы здание Церкви превратилось в клуб.

Долгое время настоятелем прихода в честь Рождества Пресвятой Богородицы в селе Крюково служил протоиерей Андрей Куку.

Возродилась церковная жизнь. Люди не только восстанавливали здание, но и перестраивали и укрепляли всё внутри. Заново сделали алтарь, написали новые иконы и сделали для них кивоты. От прежней церкви осталось только паникадило.

Постановлением главы администрации Белгородской области от 12 мая 1997 г. №229 церковь Рождества Пресвятой Богородицы в селе Крюково взята под охрану государства и является объектом культурного наследия регионального значения.



Церковь села Крюкова. 1950 г.



Храм Рождества Пресвятой Богородицы

Храм села Пушкарное

В 1652 году на берегу реки Ворсклы был основан Троицко-Соловецкий монастырь. Его ещё называли монастырём Зосимы и Савватия, святых, мощи которых содержались в стенах обители. Мощи были вывезены из Соловецкого монастыря после подавления бунта его монахов, не хотевших принимать реформу Никона и новопечатных книг. Монастырь был под управлением строителя Афанасия.

Из Хотмыжска был привезён Животворящий Крест. С этой святыней служили молебны и освящали воду, а потом этой водой кропили людей, скотину, дома.

В 1789 году после завоевания Крыма Белгородская пограничная черта утратила своё значение. О городе Карпове напоминает село Пушкарное и Успенская церковь, которая стояла до 60-х годов XIX века.

Когда города Карпова не стало, местные жители по кирпичику перенесли Успенскую церковь в Пушкарное. Другая версия гласит, что последние монахи перед тем, как покинуть монастырь, разобрали каменные стены церкви и

перенесли в Пушкарное, где построили новую, большую церковь в честь Успения Пресвятой Богородицы.

В 1842 году Троицко-Соловецкий монастырь был упразднён. Ценности и мощи святых были отправлены в Соловецкий монастырь на Белое море.

Из «Клировых ведомостей» за 1922 год узнаём, что в слободе Пушкарное в 1868 году построена каменная церковь с колокольной. Церковь большая, просторная, имела три престола: главный – в честь Успения Пресвятой Богородицы, правый – в честь Святителя Николая, левый престол – в честь соловецких святых Зосимы и Савватия, как память о Троицко-Соловецком монастыре и его святых.

Ближайшая церковь, Георгиевская, находится в слободе Стрелецкой в одной версте от Успенской.

В приход слободы Пушкарной входил хутор Красный Отрожок и числилось 2824 душ (1428 мужчин, 1296 женщин).

«Наши пращурьы строили Успенскую церковь из красного кирпича на пустыре. В строительстве для крепости в раствор добавляли яйца, их собирали в соседних сёлах. Очень красиво смотрелась большая красная церковь на фоне вечернего неба», – поделилась преданием своей семьи Валентина Фёдоровна Батракова из села Красный Отрожок.

Со временем здание церкви меняло свой облик, её штукатурили, белили.

Декрет от 23 февраля 1922 года «Об изъятии церковных ценностей» уже в мае вступил в действие, и из Успенской церкви слободы Пушкарное было изъято 3 серебряных креста, 3 серебряных ризы с икон, 1 серебряное кадило и серебряный ковшик.

В 30-х годах XX века церковь была закрыта и превращена сначала в амбар, потом храм был переоборудован молодёжью под клуб.

В конце 1941 года, во время оккупации села и всего Томаровского района, немцы разогнали молодёжь, закрыли клуб и 4 февраля 1942 года разрешили в церкви совершать богослужения.

В 1943 году, в период Курской битвы, фашисты создали вокруг Томаровки единую оборонительную систему, одним её звеном стал «узел сопротивления» в Пушкарном.

«Во время войны церковь не была разрушена, – вспоминает Валентина Фёдоровна, – по ней орудия били и ничего, не разрушили. Все местные жители были поражены тем, что прямые попадания снарядов не причинили ей вреда,

остались только сколы. Во время бомбёжки сельчане укрывались в стенах Успенской церкви».

После войны, в 1946 году, была произведена опись имущества Успенской церкви, из которой известна даже оценка: «церковь кирпичная 76 444 руб., сторожка – кирпичная – 30 404 руб.» Далее шло перечисление: «в главном алтаре – престол деревянный, иконостас деревянный, антиминс напрестольный Евангелия, крестов напрестольных – 2, жертвенник, столов – 2, хоругви – 2. Книги служебные: Апостол, общая Минея, Часослов большой и маленький, Октоих, праздничная Минея, Псалтирь» и т.д. Всего было перечислено более 50-ти наименований. Список подписан настоятелем церкви Минаковым и председателем церковного совета.

В «Клировых ведомостях» за 1922 год, встречаются сведения о священнике, дьяконе и псаломщике: «в Успенской церкви служил священник Иван Фёдорович Никитин, 53-х лет. Он из семьи священнослужителей. Окончил курс Одесской духовной семинарии, был рукоположен в сан священника и направлен в 1897 году на службу в Успенскую церковь. За усердную службу он был награждён набедренником (1905 г.), скуфией (1910 г.), камилавкой (1916 г.), наперсным крестом (1918 г.). Отец Иоанн являлся членом благочиннического совета.

Диакон Николай Павлович Федюшин. Псаломщик – Матвей Григорьевич Жихарев, 43-х лет».

После освобождения Томаровского района от немецко-фашистских захватчиков в 1944 году начали «оживать» церковные общины.

Вот заявление уполномоченному по делам РПЦ тов. Ефремову № 278 от 29 ноября, в котором говорится: «принимая во внимание, что наша община функционировала с 4 декабря 1944 года, просим вас зарегистрировать её и выдать нам соответствующий документ о регистрации». Под ним подписи членов двадцатки церковного совета, ревизионной комиссии и прихожан, заверенные настоятелем священником М. Монаковым. Этот священник служил в Успенской церкви до середины 1946 года. Далее имеется расписка от священника Даниила Еременко, в которой говорилось, что он принял ключи от Успенского храма с. Пушкарное от священника о. Николая Сергеева 8 декабря 1946 года.

Восстановленный Успенский храм был освящён архиепископом (ныне митрополитом) Белгородским и Старооскольским Иоанном 8 марта 2008 года.


Решением Белгородского областного исполнительного комитета Совета народных депутатов «Об утверждении дополнительного списка памятников истории и культуры, взятых под государственную охрану» от 28.08.1986 г. № 368 церковь Успения Пресвятой Богородицы в селе Пушкарное взята под охрану государства и является объектом культурного наследия регионального значения.



Успенская церковь. 1943 год



Успенская церковь села Пушкарное. 12.07.1959 г.



Церковь Успения Пресвятой Богородицы

Храмы и часовня посёлка (города) Строитель **Храм Сретения Господня**

Вопрос о строительстве храма в посёлке Строитель поднимался ещё в конце 80-х годов XX столетия. Создалась инициативная группа, которая нашла поддержку у поселковых властей. Они пригласили в Строитель из города Белгород протоиерея Олега Кобеца, чтобы он дал ответы на возникшие у них вопросы.

Руководствуясь его советом, участники организовали церковно-приходскую общину из 15 человек. В неё вошли: Михаил Дмитриевич Лихачев,

Мария Васильевна Шубина, Ирина Андреевна Семейкина, Станислав Николаевич Чертыков, Игорь Евгеньевич Журавлёв, Мария Кирилловна Шевцова, Николай Михайлович Подвигин, Таисия Михайловна Егорова, Игорь Евгеньевич Ивахненко, Полина Андреевна Савельева, Владимир Константинович Литвиненко, Анастасия Михайловна Луданная, Павел Семёнович Резниченко, Дмитрий Константинович Лукьянов, Илья Иванович Горбатовский.

Из их числа был избран церковный совет и ревизионная комиссия. Председателем Совета единогласно избрали М.Д. Лихачёва, одного из первостроителей посёлка, а казначеем – И.А. Семейкину. На сходе решили посвятить строительство храма 35-летию посёлка Строитель.

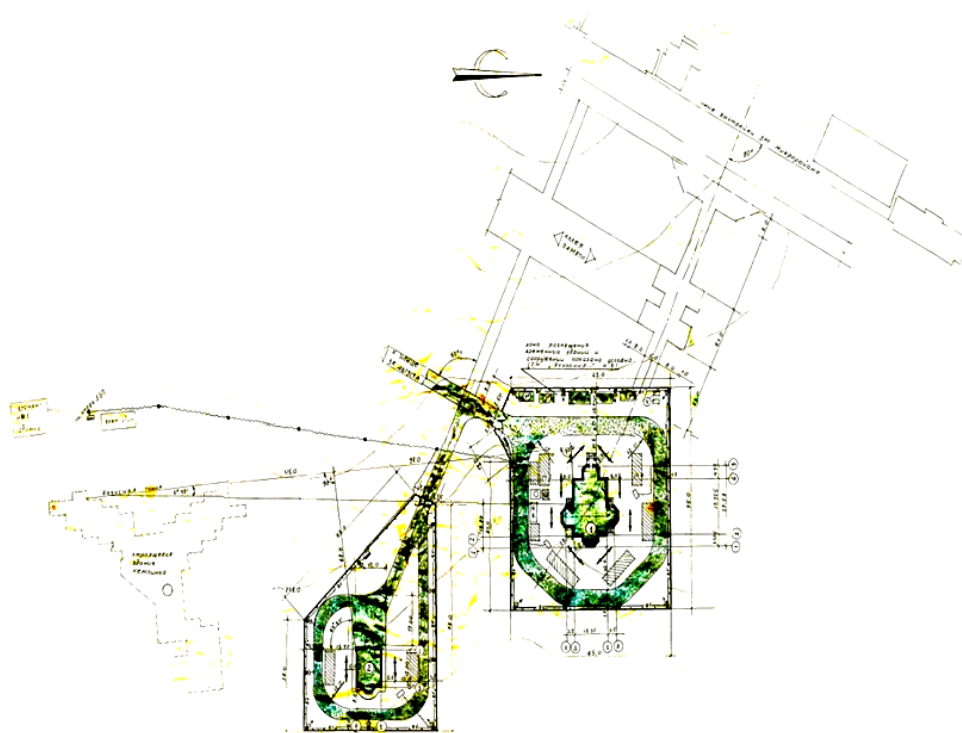
15 февраля отмечается большой христианский праздник – Сретение Господне. И начало возведения посёлка Строитель тоже приходится на февраль (18 февраля 1958 г.). Близость этих двух дат обусловила название будущего храма. После недолгих дебатов, опираясь на предложение отца Олега, решили назвать храм «Сретенский».

Таким образом, христианский праздник Сретения Господня стал для жителей посёлка, а затем и города, престольным днём.



Владыка Ювеналий, 1993 г. Обсуждение возможности строительства храма в п. Строитель.

19 марта 1993 года было принято Постановление, и в течение месяца под храм была выделена земля, произведены топографические изыскания, заказана и изготовлена проектно-сметная документация и уже завозились стройматериалы.



*Стройгенплан
подготовительного
периода*

ПКФ «Европа» старалась вносить свою посильную лепту в строительство малого храма. Ею был представлен стройгенплан подготовительного и основного периодов. В пояснительной записке сказано: «Генеральный план разработан на основании топографической съёмки, выполненной в 1993 году ПКФ «Европа», и архитектурно-планировочного задания. Генеральный план выдан в апреле 1993 года Управлением архитектуры и градостроительства областной администрации». Был также представлен проект малого храма, в котором указывалось, что проект выполнен на основании АПЗ, выданного районной архитектурой (главным архитектором в то время был А.В. Каширин) 5 августа 1993 года.

Но из-за финансовых затруднений церковь в честь Сретения Господня не была построена, как предполагалось, к Рождеству Христову, поэтому богослужение община организовала в здании музыкальной школы.



Пасха 18.04.1993 г. Первое богослужение в посёлке Строитель проводит протоиерей Павел Вейнгольд



Троица, 1993 год. Водосвятный молебен совершает игумен Авель (Апанович)



Крестный ход. 06.08.1993 г.



Служба в здании музыкальной школы. Рождество Христово. 07.01.1994 г.

Продолжили и закончили стройку уже районные строительные организации. Завод ЖБИ-3 поставил цемент, бетон, блоки; рабочие БПК-2 доделали кладку, СПМК-2 – кровлю, рамы; утепление доставлял завод теплоизоляции. Строили храм и Томаровская МПК, и БЭМЗ, и ПМК-9, и другие предприятия.

И вновь закипела работа в полную силу. Уже в сентябре завершались строительные работы Сретенского храма, а маляры занимались его внутренней отделкой.

Закончены работы, прихожане помогли строителям привести в порядок территорию вокруг храма. Приближался большой православный праздник Покрова Пресвятой Богородицы. Накануне состоялось освящение помещения храма, а на следующий день, 14 октября 1994 года, при значительном стечении народа белгородские священнослужители освятили крест.

Самым большим, значительным событием для Сретенского прихода стало освящение Престола Сретенского храма Владыкой Ювением.

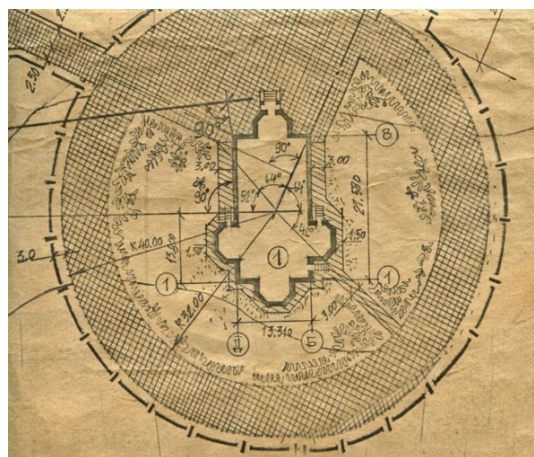


Освящение креста. 14.10.1994 г.

29 апреля 1995 года – день, в который родился Храм Сретения Господня. Владыка Ювений освятил иконостас, а отец Николай провёл Божественную Литургию.



Сретенский храм. 1995 год



Генеральный план большого храма. 1993 год.

11 ноября 1996 г. Сретенский храм торжественно встречал большую икону святителя Николая Чудотворца, привезённую из итальянского города Бари.

Было решено по эскизу епархиального архитектора Л.И. Колесниковой к храму Сретения Господня пристроить колокольню, которая расширила бы внутреннее помещение храма и придала ему завершенный вид.

В 2000 году начались подготовительные работы – завезли стройматериалы для строительства, подогнали необходимую технику. Причём служба в храме не прекращалась. Строительство колокольни было завершено довольно быстро.

В 2001 году был освящён и установлен на колокольне крест. В этом же году Владыка Иоанн освятил колокольню.

Настоятель храма иерей Владимир вспоминал: «Помогали районные службы. ЖБИ-3 поставлял стройматериалы, строительные работы выполняли рабочие БПМК-2, Шахтоспецстрой проводил сварочные работы, теплосети – отопление, СПМК-2 монтажные работы».

Иерей Владимир Лебединец заказал в городе Воронеж три колокола.

Отец Владимир принимал активное участие в строительстве православного детского сада «Сретенский», который находится на территории Сретенского храма. После открытия детского сада 1 июня 2008 года он окормлял его.

После отца Владимира в храме Сретения Господня настоятелем служил молодой энергичный иерей Иоанн Дворядкин, позже он был назначен духовником православного детского сада «Сретенский».

С 2012 по 2014 гг. настоятельство храма Сретения Господня взял на себя Владыка Софроний.

Одновременно в этот храм после окончания Белгородской духовной семинарии пришли два молодых священника – иерей Александр Кальченко и иерей Виктор Белозерских.

С 2013 по 2017 гг. в Сретенском храме нёс свою службу иерей Роман Донец.

В 2014 году на должность настоятеля храма Сретения Господня был назначен иерей Михаил Мальченко. При нём служили в храме протоиерей Павел Штефура, в 2015 году иеромонах Стефан (Гонтарь), в 2016 году он был назначен настоятелем в Свято-Троицкий храм посёлка Троицкое Губкинского района.

Протоиерей Александр Александров в Сретенском храме служил с 2016 по 2018 гг.

Протоиерей Андрей Евтушенко служит в храме с 2016 года, иерей Владимир Синьковский с 2018 года. Он служил и в храме Новомучеников и Исповедников Белгородских. С 2020 года является настоятелем храма мучениц Веры, Надежды, Любви и матери их Софии в селе Бутово Яковлевского городского округа.

В 2019 году служение в Сретенском храме совершали иерей Пётр Иванюк и иерей Сергей Бояринев.


1 ноября 2018 года в преддверии своего профессионального праздника сотрудники внутренних дел заложили аллею в честь 300-летия российской полиции.



Местом для аллеи была выбрана территория возле Сретенского храма города Строитель. В мероприятии приняли участие генерал-майор полиции В. Умнов, руководители различных служб и подразделений областного управления МВД и территориальных органов, ветераны ОВД, исполняющий обязанности главы администрации района И. Серкин, представитель Общественного совета при ОМВД России по Яковлевскому району протоиерей Иоанн Задорожный, а также учащиеся Белгородского правоохранительного колледжа имени Героя России В.В. Бурцева и кадеты. Вместе они высадили возле храма триста саженцев декоративного дерева катальпы. Благодетелем Яковлевского округа отцом Иоанном был проведен обряд освящения аллеи.

Рядом со Сретенским храмом находится Сретенский парк, заложенный 30 лет назад. Деревья высаживали школьники и работники местных предприятий. Зеленый уголок в 4 гектара полюбился горожанам. В 2020 году парк был реконструирован. Эту функцию взяла на себя группа компаний «Агро-Белогорье» в лице Зотова В.Ф.

Храм Новомучеников и Исповедников Белгородских г. Строитель



31 декабря 2011 года архиепископ Белгородский и Старооскольский Иоанн освятил храм Новомучеников и Исповедников Белгородских в г. Строитель. Храм стал памятником людям, жертвовавшим жизнью за свои убеждения, символом покаяния и единения. В историю Белгородчины XX века вписаны и трагические страницы гонений на православную веру, сопровождавшиеся поруганием святынь, разрушением храмов, жестокими расправами над священнослужителями.

13-16 августа 2000 года Русской Православной Церковью от Белгородской и Старооскольской епархии прославлены в лике святых 17 новомучеников и исповедников белгородских. Память новомучеников и исповедников Белгородских совершается 1 июня (большинство из них были расстреляны в Благовещенской тюрьме 1 июня 1938 г.).

Протоиерей Владимир активно принимал участие в строительстве большого величественного храма в городе Строитель. В начале октября 2003 года Владыка Иоанн освятил закладной камень храма в честь Новомучеников и исповедников Белгородских.

Средства на строительство поступали постепенно, главным образом в форме пожертвований от крупных предприятий, организаций и физических лиц. Первый взнос в размере 1 млн. рублей внесли областные и местные власти.

14 октября 2011 год состоялось освящение нижнего храма в честь благоверного князя Александра Невского, а 31 декабря – верхнего храма в честь Новомучеников и исповедников Белгородских.



*Строительство нового храма
в г. Строитель, 2009 г.*

Благодаря усилиям спонсоров и строителей замысел архитекторов был воплощён в реальность. При разработке проекта они опирались на классическую схему храмовой архитектуры.

Это большое красивое здание с крестово-купольным перекрытием с примыкающей многоярусной надвратной колокольной, высота которой составляет 43 метра. Внешне храм украшен массивными белыми колоннами, подпирающими портики. На фоне красного цвета здания ярко выделяются позолоченные купола.

Высокие столпы украшены почитаемыми иконами Божией Матери, а также, иконами святителя Никодима, епископа Белгородского, священномученика Фотия, архиепископа Тверского. В храме имеется редкая икона Спас «Чернобыльский» и мощевик с частицами мощей преподобного Серафима Саровского, святителя Луки Крымского и Кукши Одесского. Купол, алтарь и стены расписаны крымскими художниками В.В. Вовченко и П.В. Феер. Иконостас храма выполнен мастерами города Волгодонска.


Но самым ответственным в этом деле было подписание акта приёма-передачи храма Русской православной церкви в лице Благочинного Яковлевского округа отца Владимира Лебединца. Символический ключ от врат храма вручила руководитель строительной организации ООО «Лидер-Строй» О.А. Александрова. Под колокольный звон в небо были выпущены белые голуби – символ мирных намерений.

Протоиерей Владимир Лебединец был назначен настоятелем Собора Новомучеников и исповедников Белгородских в городе Строитель.

14 августа 2012 года на праздничной Литургии, посвящённой Происхождению Честных Древ Животворящего Креста Господня, епископ Губкинский и Грайворонский Софроний представил прихожанам

нового Благочинного Яковлевского округа и настоятеля храма Новомученников и Исповедников Белгородских – протоиерея Иоанна Задорожного.

Комплекс состоит из двух храмов – нижнего, вмещающего 400 человек, и верхнего – на 900 человек, служба в которых может проходить одновременно.



*Храм Новомучеников и исповедников
Белгородских в городе Строитель*


Новый храм стал самым высоким зданием в городе Строитель – высшая точка колокольни с колоколами общим весом 1,5 т находится на отметке 47 метров. В покрытии шести куполов храма использован современный материал – нитрит титана, который не позволит колоколам потускнеть со временем.

Часовня в честь великомученика Георгия Победоносца

К сожалению, не все войны окончены. Все время разгораются конфликты с применением оружия. В этих войнах продолжают гибнуть люди.

Отец Владимир освятил крест, который был установлен на куполе часовни в честь великомученика Георгия Победоносца, построенной в память о воинах-земляках, погибших во время локальных конфликтов в Афганистане, Чечне и других «горячих» точках. Внутри часовни указаны фамилии солдат и офицеров. В центре на подставке всегда лежат цветы. Под куполом часовни расположен колокол, а под ним на задней стене – икона Георгия Победоносца, покровителя всех воинов.

На арке надпись: «Больша сея любви никтоже имать, да кто душу свою положит за други своя» (т.е. «Нет больше той любви, как если кто положит душу свою за друзей своих» (Ин.15:13)). Эти слова и сейчас применимы не только к тем, кто отдал жизнь свою за Отечество, но и к тем, кто защищает рубежи нашей страны. Строительство вел ЖБК – 1. Открытие часовни состоялось 5 августа 2002 года.



Часовня в честь великомученика Георгия Победоносца

Храм слободы Томаровка

Краевед Павел Субботин пишет, что первое упоминание о Казанской церкви относится к 1767 г., когда она была приходской церковью деревни Добрый Починок. Однако соседняя Томаровка так быстро разрасталась, что сначала томаровцы заселили землю храма за рекой Ворсклой, а затем и Добрый Починок стал частью Томаровки. С 1865 г. началось сооружение каменного здания храма, о чём свидетельствует клеймо на одной из кованых решёток его окон. Через четыре года строительство было завершено. Перед революцией храм имел сторожку, сарай и около 41 гектара пашни, которую частью сдавал в аренду крестьянам. Храм был двупрестольным – главный престол был посвящён Казанской иконе Божией Матери, а второй – святому Апостолу и Евангелисту Иоанну Богослову.

В Томаровке в XIX веке существовало три каменные церкви: Архистратига Михаила, построенная в 1841 году в центре слободы на месте здания администрации; Николая Чудотворца, построенная в 1859 году при помощи княгини Натальи Салтыковой-Головкиной на месте современного дорожного участка (ул. 32 Гвардейского Корпуса) и Казанской Божией Матери, построенная в 1869 году. На протяжении XIX – начале XX веков территория слободы Томаровки разделялась на три части: негласно, по церковным приходам или престолом (Казанская, Михайловская и Никольская церкви). Большинство населения было глубоко верующим, свято соблюдало все церковные праздники, традиции и обычаи. В праздники обычно не работали, а после службы во вторую половину дня пожилые люди собирались, где-нибудь на призьбе, молодёжь же собиралась на выгонах, водила хороводы, затевали игры. Престольные праздники старались проводить с хорошим угощением. В гости приходила вся ближняя и дальняя родня, даже незнакомый был гостем на этом празднике.

Осознавая острую потребность в образовании, священник Маляревский 1881 году открыл частную школу для женщин. Ему же принадлежит и организация передвижных школ. Задача такой школы – научить простой грамотности: сознательно читать и немного писать. Эти школы размещались на хуторах. Учителями были подростки, окончившие курс Томаровского начального училища. Священник приезжал по воскресениям, давал уроки Закона Божьего, проверял что сделано за неделю, и определял дальнейший учебный план.

С конца 20-х годов по всей стране развернулась антирелигиозная кампания. В Томаровке она началась с большого «антирелигиозного костра». В один из вечеров 1929 года был разложен костёр из конфискованных икон. Сами иконы были в большинстве своём дорогие. В мае 1922 г. из храма было изъято свыше 50 предметов серебра весом около 11 кг (ковчег, чаши, кресты, кадила и прочее), с Евангелий были содраны обложки, а с икон – ризы. Но и этого было недостаточно – в конце 20-х годов с церкви сняли колокола, а потом закрыли и сам храм.



В годы войны он укрывал в своём подzemелье людей от гибели, и после войны люди вновь потянулись к нему. В этот период начали повсеместно, вопреки воле людей, закрывать приходские церкви. В конце 40-х годов Михайловский храм разрушили, а из уцелевшего кирпича был построен Дом культуры. Такая же участь постигла и Никольскую церковь. Судьба Казанского храма решилась иначе. От разрушения церковь спасло заявление местных жителей – в случае если церковь будет разрушена, народ не выйдет на поле для сбора урожая.

Через несколько лет храм был превращён в базу Томаровского районного потребительского общества. В годы Великой Отечественной войны здание церкви было частично разрушено, но после войны восстановлено и открыто для богослужений. Казанский храм уже не имел большого купола и 3-х ярусной колокольни. Во второй половине 50-х – начале 60-х годов в годы правления Н.С. Хрущёва также были предприняты попытки закрыть действующие православные храмы, но и в этот раз Казанский храм выстоял, а служба в нём

была продолжена. В нужде и под неусыпным надзором властей храм выстоял до наших дней.

С началом перестройки и в связи с 1000-летием принятия христианства на Руси (1988 год) в стране и, в частности, в посёлке начала возрождаться духовно-нравственная жизнь.


Новый этап духовной жизни прихода начался с приездом в середине 90-х годов протоиерея Георгия Ефанова, который много сделал для возрождения веры и духовности населения.

В марте 2006 года по распоряжению высокопреосвященнейшего Иоанна – архиепископа Белгородского и Старооскольского настоятелем Казанского храма был назначен священник Роман Бойко.

Престольный праздник храма два раза в год, 21 июля и 4 ноября.

В 2008 году на храме установлена новая колокольня, а 4 ноября 2008 года на престольный праздник Казанской иконы Божьей Матери благочинный Яковлевского района отец Владимир Лебединец в сослужении местных батюшек и большом стечении народа провёл чин освящения купольных крестов Казанского храма.

Особо почитаемыми святынями храма являются иконы Казанской Божьей Матери, святителя Николая архиепископа Мирликийского и преподобномученицы Анастасии Римлянины с частицей мощей святой, некогда подаренной итальянским священником.



Храм села Шопино

Шопино – большое старинное село (до 1935 года – слобода) оно входило, как и села Яковлево, Крюково, в 3-й Благочиннический округ Белгородского уезда Курской Епархии.

В списках 1646 года слобода Шопино уже значилась как собственность графа Н.П. Шереметева. После своего обустройства шопинцы на меловом взгорье возвели себе деревянную церковь в честь Покрова Пресвятой Богородицы, однако она ветшала и требовала ремонтов и перестроек.

Самые интересные сведения об этой церкви дал личный фонд Шереметевых, в котором сохранилось три дела, датируемые 1802-1807 годами, из которых известно следующее. В начале 1802 года жители слободы Шопино обратились с прошением в контору графа Шереметева, владевшего обширной Борисовской вотчиной в Белгородском уезде, куда входило и село Шопино. В прошении говорилось, что в селе имеется старая деревянная церковь в честь Покрова Пресвятой Богородицы, и выражалась просьба построить на её месте каменную церковь. Находясь на земле графа Шереметева, церковь, однако, была приходской и содержалась на средства прихожан.

В марте того же года из Борисовского вотчинного правления был получен ответ, предписывающий представить в вотчинную канцелярию план церкви и смету расходов на строительные материалы. Но прошло пять лет, прежде чем затребованные документы были представлены. Из Борисовского вотчинного правления они были направлены в главную канцелярию графа Шереметева, находящуюся в Санкт-Петербурге, благодаря чему они сохранились до наших дней.

Проект новой каменной церкви был разработан в октябре 1807 года архитектором Петром Масаловым. К сожалению, в деле сохранился не целый лист, а только его половина с чертежом плана церкви. Другая половина с чертежом фасада утрачена. К проекту была приложена смета стоимости работ и материалов – на сумму 6971 рубль 50 копеек. Вскоре к постройке церкви все было готово: проект и смета утверждены епископом Курским и Белгородским Феокистом. Между тем, имеющихся в церковной казне 2346 рублей 42 копейки явно не хватало. Необходима была помощь извне. Предполагалось прибавить ещё 4625 рублей 8 копеек, собранных с добровольных пожертвований.

Однако строительные работы так и не были начаты. Распоряжением Св. Синода все деньги у церкви слободы Шопино изъяты и отправлены в Курский

приказ общественного призрения. На посланную в 1811 году просьбу о возврате денег Синод ответил отказом.

После окончательного разгрома англо-голландскими и прусскими войсками армии Наполеона в сражении при Ватерлоо он 22 июня 1815 года отрёкся от престола. В этом же году в честь этого судьбоносного для наших прадедов события на пожертвования жителей белгородского уезда и города Белгорода, собранных по инициативе Курской и Белгородской епархии, и полученных из конторы графа Шереметева в долг 4000 рублей началось строительство каменной церкви Покрова Пресвятой Богородицы в слободе Шопино.

В 1817 году церковь была выстроена в стиле позднего классицизма и представляла собой бесстолпный купольный одноэтажный и одноглавый храм. Она имела четырёхчастную объёмно-пространственную композицию и состояла из храмовой части, к которой с востока примыкала полукруглая апсида, а с запада, равная по габаритам последней, небольшая трапезная с пристроенной к ней трёхъярусной колокольней.

Место для строительства церкви выбрано было очень удачно, она была поставлена на вершине меловой горы и занимала господствующее положение в окружающем пейзаже, хорошо просматривалась издали.

После освящения церкви в 1817 году в ней более столетия проходили богослужения. Из-за нехватки средств иконостас для новой каменной церкви был использован из старого деревянного храма. В 1822 году после окончания резьбы и росписи установлен новый иконостас. На это было затрачено 1000 рублей.

В 1908 году в Покровской церкви служили священник В.В. Фирсов, дьякон Ф.Е. Шаповалов, псаломщик Н.Т. Гупченко.

Согласно «Клировой ведомости» за 1916 год о Покровской церкви слободы Шопино узнаём: церковь построена в 1817 году, каменная, при ней в одной связи колокольня, крепкая, покрытая железом. Престолов в ней один – во имя Покрова Пресвятой Богородицы.

По штату положен священник и псаломщик. При ней служили священник Николай Георгиевич Бондаровский, псаломщик Василий Петрович Шафранов. Священнослужители прихода не имели казённого жалования и жили за счёт пожертвований прихожан: «существовали исключительно от кружечного дохода и дохода от земельного надела». В селе Шопино он составлял 33 десятины пахотной земли. Качество земли было среднее, встречались солончаки. Часть

земли обрабатывалась самими членами причта, а часть сдавалась «на мелочь» в аренду.

В 1881 году для перестилки полов в церкви и сооружения вокруг неё каменной ограды из Борисовской вотчинной конторы было выдано 200 рублей серебром и отпущено из заказной Шопинской роши 10 дубовых деревьев. Никаких других существенных переделок и ремонтов в Покровской церкви до начала XX века не предпринималось, и она сохранялась в первоначальном виде.

В селе было много неграмотных. В 1867 году в с. Шопино по инициативе крестьян была создана школа. Помещалась она в церковной сторожке. В 1877 году её перевели в общественный дом. В 1901 году была построена церковно-



приходская школа, в которой было четыре класса. Так как средств для обучения у крестьян было недостаточно, то многие шопинские дети в школе не учились (девочки занимались домашним хозяйством или же их отдавали в няньки к богатым). Для тех, кто учился, занятия велись с 15 октября до конца апреля. Вечерние занятия были только весной. Главным предметом в школе был «Закон Божий», его преподавал священник.

В 1910 году была составлена страховая оценка Шопинской церкви. Всё церковное здание с колокольней и иконостасом было оценено в 11000 рублей.

Более ста лет в шопинском храме проходили богослужения. Затем он разделил участь тысяч церквей, безжалостно разрушенных. С началом церковь была лишена земли и уже через несколько лет попала в список беднейших церквей Белгородского уезда. Декрет «О порядке изъятия церковных ценностей» 1922 года предусматривал изъятие церковных ценностей, переданных в пользование групп верующих, по описям и договорам. Подлежали изъятию «все драгоценные предметы из золота, серебра и камней, изъятие которых не может существенно затронуть интересы самого культа».

Несмотря ни на что, она продолжала своё служение. Чтобы окончательно расправиться с «очагом религиозного дурмана», в 1929 году Покровскую церковь в селе Шопино закрыли. В ней поместили склад, а позже клуб.

Но храм стоял. В годы Великой Отечественной войны в октябре 1941 года село Шопино было оккупировано немцами, которые сразу приступили к установлению «нового порядка». Начались расстрелы. За одного убитого немца фашисты расстреляли у храма 10 местных жителей.

Летом 1943 года развернулись ожесточённые бои. 6 июля фашистские войска вклинились в первую полосу обороны 375-й стрелковой дивизии 6-й гвардейской армии. 40 вражеских танков устремились к высоте 225,9, на которой стояла Шопинская церковь, в ней располагался наблюдательный пункт командира батареи 932-го артполка старшего лейтенанта М.Ф. Тульчинского, который вызвал огонь двух артдивизионов (капитана Н.М. Новгородцева и Г.Я. Мальшакова) на себя. Ценой собственной жизни он уничтожил танки противника. Церковь выстояла, но на одну треть была разрушена артиллерийским огнём.

В начале 50-х годов XX в. власти вдруг обнаружили, что храм ещё жив, и решили его разрушить окончательно. Но применяемый нашими предками раствор не позволил даже подорвать здание, и церковь оставили в покое.

О Покровской церкви вновь вспомнили в 1979-80 годы, накануне Олимпиады-80. Её дважды пытались взорвать, так как со стороны железной дороги и с трассы Москва-Симферополь, по которой несли Олимпийский огонь, была видна церковь. Но взорвать не удалось, и решили сделать подкоп. В 80-е годы здесь велась добыча мела почти из-под самых стен Покровской церкви, но фундамент выдержал и это.

Со временем идеология в стране поменялась, и жители, и власти района церковь решили реставрировать, восстановить и сделать её памятным христианским центром Белгородского военно-исторического Мемориального комплекса «Огненная Дуга – Белгородское направление».

И начались полномасштабные работы по восстановлению церкви. Был засыпан овраг под ней и сооружён искусственный холм, возведена колокольня, благоустроена территория и построен дом для священника.

14 октября 1998 года в светлый праздник Покрова Пресвятой Богородицы была совершена первая божественная Литургия. Совершил её епископ Белгородский и Старооскольский Иоанн.

5 августа 1999 года, в день освобождения г. Белгорода от фашистских захватчиков, состоялось освящение шопинской церкви архиепископом Белгородским и Старооскольским Иоанном.

Постановлением главы администрации Белгородской области от 12.05.1997 года № 229 Церковь Покрова Пресвятой Богородицы принята под охрану государства и является памятником архитектуры.



Реставрация храма. 1998 г.



Храм Покрова Пресвятой Богородицы

Храм посёлка Яковлево

Церковь Святителя Николая упоминается в подушной ревизии 1848 года в Яковлево, священником её считался Максим Павлович Щетинин. Первая же церковь Николая Угодника в Яковлево была построена в 1737 году, она была небольшой, деревянной с маленькой часовней. Впоследствии она разрушилась сама по себе, но часовня стояла долго.

По старинным планам можно определить место расположения села и деревянной церкви. Числящаяся в приходе деревня Погореловка в период межевания земель являлась частью села Яковлево.

Одновременно с Яковлево на правом берегу реки Ворсклы появились земельные наделы братьев Данилы и Михаила Ефимовых (в народе их называли Даниловка и Михайловка). После большого пожара в имении графини Савельевой Даниловку стали называть Погореловкой.

Согласно «Клировой ведомости» за 1916 год узнаём, что каменная Николаевская церковь в селе Яковлево построена в 1840 году стараниями прихожан. Церковь была покрыта железом и имела колокольню.

Местоположение её изменилось и стало соответствовать району кладбища. Престол в ней один, в честь Святителя Николая Чудотворца.

При церкви было 34 десятины земли: усадебной земли вместе с погостом было 2 десятины, а пахотной – 32 десятины. Земля обрабатывалась самими членами причта.

В приходе в селе Яковлево было 194 двора в деревне Погореловка был 81 двор. Всего в приходе было 275 дворов. В том числе духовенство – 2 двора.

В причте по штату состояли священник и псаломщик. Священник Симеон Иоасафович Попов. Псаломщик Василий Яковлевич Писарев-Гневушев из крестьян, 30-ти лет.

При церкви была церковно-приходская школа, основанная в 1885 году, она располагалась в собственном доме (священника или псаломщика). Здание было одноэтажное, с двумя классными комнатами. В ней обучались 60 мальчиков и 45 девочек, в основном это были дети из семей с достатком. На содержание школы отпускалось от церкви 50 рублей. Учителем в школе работал священник о. Симеон, он вёл Закон Божий, а его родственник учил детей математике.

В 1910 году была учреждена земская школа. В церковной библиотеке имелись книги для чтения в количестве 60-ти томов.

Местные жители рассказывали, что церковь была большая, красивая, около неё находилось старинное кладбище, где хоронили знатных селян. Их могилы были украшены крестами, памятниками. Люди во все времена стремились хоронить своих родственников как можно ближе к церкви. И сейчас, ранней весной, можно увидеть холмики могил.



Церковь в с. Яковлево. Январь 1942 года


Судьба этой, второй церкви, печальна: в 1934 году её закрыли, а в годы Великой Отечественной войны, в 1943 году, она была окончательно разрушена прямым попаданием снаряда. После войны Церковь была разобрана, и из её кирпича были возведены хозяйственные постройки.

Сейчас в посёлке Яковлево возрождается храм Святителя Николая. В сентябре 2011 года архиепископ Белгородский и Старооскольский Иоанн, освящая закладной камень, сказал: «Этот храм будет построен на историческом месте, месте героического подвига русского народа».

При закладке фундамента церкви были обнаружены фундаменты старинной кладки, возможно, церковных строений конца XVII века.


В преддверии двенадцатого праздника Благовещения Пресвятой Богородицы, 5 апреля 2019 года, епископ Губкинский и Грайворонский Софроний совершил чин освящения куполов и крестов новостроящегося храма в посёлке Яковлево.

Новый храм Святителя Николая имеет два престола – один в честь святителя Николая Чудотворца, второй – в честь Святых Царственных Страстотерпцев. Настоятелем храма Святителя Николая в посёлке Яковлево служит иерей Антоний Задорожный.



Храм в посёлке Яковлево. Фото Елены Кривцовой

Из истории Яковлевской земли История герба Яковлевского района (городского округа)



Герб утверждён постановлением главы администрации района №400 8 сентября 1995 года как герб Яковлевского района; переутверждён решением Совета депутатов Яковлевского городского округа от 19 ноября 2018 г. №14 как герб Яковлевского городского округа.

Его описание в 2018 г.: «Изображение в серебряном поле двух лазоревых (синих, голубых) мечей, расположенных горизонтально один над другим над горой железной руды. Один из мечей изображён геральдически вправо (влево от зрителей), другой в противоположную сторону. В вольной части – герб Белгородской области, воссозданный на основе Белгородского губернского герба, утверждённого 3 марта 1730 года».

Это несколько отличается от описания в 1995 году:

«В серебряном поле вверху – два лазоревых (синих, голубых) меча один над другим, при этом второй меч обращён влево; внизу гора из лазоревых глыб. В вольной части – герб Белгородской области».

Изображение мечей на гербе символизирует ратную доблесть наших людей, стоящих на охране российского государства со времён становления Белгородской оборонительной черты конца XVI века до нынешних дней; увековечивает память об ожесточённых боях, проходивших на территории современного Яковлевского городского округа в годы Великой Отечественной войны, и победу защитников Родины в этих боях. Гора из лазоревых глыб отражает основное богатство Яковлевского (района) городского округа – железную руду.

Изображение современного герба можно увидеть на бланках и штампах администрации района и районной думы, а также органов районной администрации: управлений, комитетов, отделов и других районных структур, органов местного самоуправления, на въездных знаках на территории района. Герб Яковлевского района изображается на знамени Яковлевского района, помещается на официальных зданиях администрации района и органов местного самоуправления; кабинетах главы администрации района и его заместителей, председателя районной думы и его заместителей, на их транспортных средствах, в залах заседания администрации района, районной думы и других районных структур, органов местного самоуправления.

История создания

Герб Яковлевского района появился не с момента образования района, а гораздо позже. Свои гербы сегодня имеют все районы Белгородской области, и это воспринимается нами уже как само собой разумеющееся. Но так было далеко не всегда. Больше половины из них, в том числе и Яковлевский район обрели свою символику уже в наше время: в конце 90-годов XX века.

До 1996 года необходимости в гербе не было. Разговор о нем возник в те годы, когда после политических событий, произошедших стране, в связи с принятием новой Конституции, появились новые органы власти. На смену исполкомам, советам народных депутатов пришла новая структура местного самоуправления. Были созданы администрации районов – органы исполнительной власти и советы депутатов – органы представительной власти. У многих районов Белгородской области к этому моменту были свои гербы. Наш район образовался сравнительно недавно, поэтому появилась необходимость в разработке герба. В эти годы комиссия по геральдике при губернаторе области, образованная 12 сентября 1994 года, активизировала свою работу по становлению в регионе территориальной (муниципальной) символики. Именно она была инициатором дебатов о том, как должен был выглядеть герб. Предлагались разные варианты. Были предложения изобразить строительный комплекс, очертания будущих домов, колосьев пшеницы, была и военная тематика – изображение танка. К сожалению, эти варианты не сохранились.

Созданный временный творческий коллектив (ВТК) по разработке проекта герба не воспользовался этими предложениями, ссылаясь на геральдико-правовые нормы.

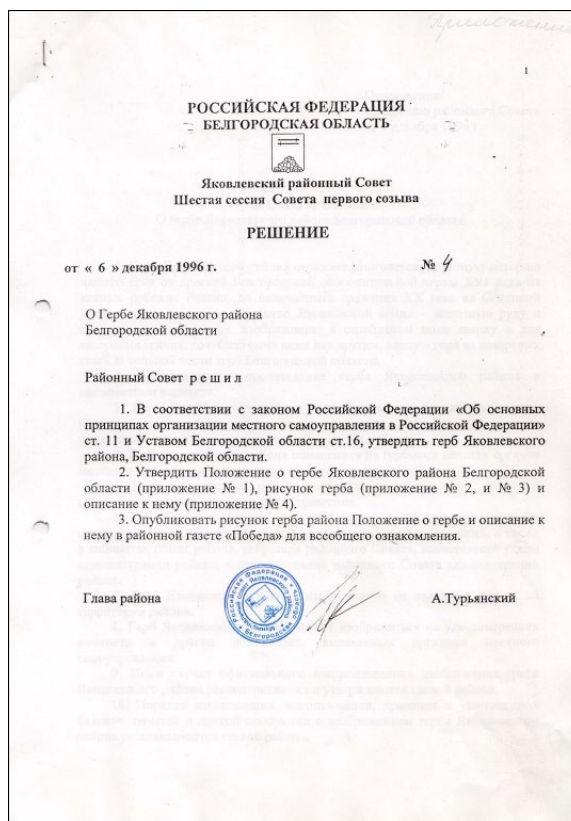
В июне 1996 года на заседание Совета депутатов Яковлевского района впервые был рассмотрен вопрос о необходимости муниципального символа – герба и был представлен его образец. Он был раскритикован. Дело в том, что

изображённая на гербе руда была на неё не похожа: она напоминала груды капусты.

Стало понятно, что требуется доработка изображения. Через полгода (6 декабря 1996 года) эскиз герба Яковлевского района был утвержден в окончательном виде решением районного совета. Проблема была решена путём исправления изображения руды.

Самый первый герб долгое время украшал зал заседаний Совета депутатов. Он был выполнен на деревянной основе, обтянутой тканью серебристого цвета. К сожалению, его не сохранили до сегодняшних дней. В скором времени изображения гербов появились в рабочих кабинетах администрации районов.

Авторы герба З.М. Пальваль – председатель комиссии по геральдике при главе администрации; И.Г. Пархоменко – ответственный секретарь комиссии, кандидат исторических наук, доцент; А.И. Ильин – областной герольдмейстер, консультант; В.П. Легеза – член Союза художников России.



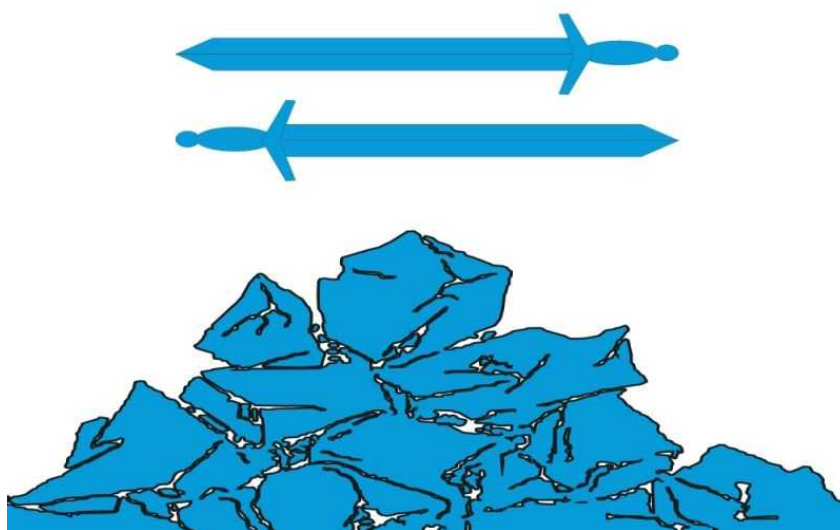
Флаг

Флаг округа был утверждён решением Совета депутатов Яковлевского городского округа от 19 ноября 2018 г. №15.

Его описание: «Двухстороннее прямоугольное полотнище с отношением ширины к длине 2:3, на лицевой стороне которого, в центре, помещены фигуры

герба Яковлевского городского округа в белом (полотнище) и лазоревом (синий, голубой) цветах: два синих меча один над другим, при этом второй меч обращён влево; внизу гора из синих глыб».

28 декабря 2004 года на одиннадцатой сессии третьего созыва Яковлевский районный Совет депутатов утвердил Положение о флаге Яковлевского района Белгородской области, утвердил рисунок флага Яковлевского района Белгородской области.



Из истории Строителя

6 января 1954 года на базе районов Курской и Воронежской областей была образована Белгородская область. Специализация этих районов была ранее сельскохозяйственной. В связи с освоением мощных железорудных месторождений область получает промышленное направление в своём развитии.

Особое значение для экономики области приобретает перспектива разработки месторождений Курской магнитной аномалии, территориально отошедшей в основном к Белгородской области. В зоне Белгородской области в результате поисковых и геологоразведочных работ выявлены крупнейшие месторождения богатых железных руд и железистых кварцитов.

Район Курской магнитной аномалии по своим ресурсам богатых руд высокого качества представляет собой уникальный бассейн мира. Наиболее перспективными и наиболее изученными являются Яковлевское и примыкающее к нему Гостищевское месторождения.

Для ведения народного хозяйства в те времена были созданы совнархозы. И в соответствии с ведением плановой экономики Белгородским Советом народного хозяйства намечается приступить в 1959 году на Яковлевском месторождении к строительству рудника общей мощностью 15-18 миллионов тонн руды в год. Предполагаемые потребители руды – металлургические заводы юга и центра СССР, а также страны народной демократии.

Институтом «Южгипроруда» составляется технико-экономический доклад в Правительство СССР о целесообразности освоения этого месторождения. Для разворачивания работ по строительству Яковлевского рудника и освоения прилегающих месторождений, безусловно, требовалась мощная база строительной индустрии. И Белгородский Совнархоз через Госплан СССР на разработку районной базы стройиндустрии письмом от 11 сентября 1957 года № 21/4-29 «Главстройпроект» даёт задание. В нём, в частности, говорится: «В соответствии с письмом Председателя Госплана РСФСР тов. Байбакова Н.К., в план работ на 1957 год включается выполнение по заданию Белгородского Совнархоза проектных работ по Яковлевскому железорудному месторождению».

Государственному проектному институту (ГПИ) «Центрогипрошахтострой» поручается проект базы и выполнение функций ведущей проектной организации; ГПИ «Промтранспроект» – подъездные железнодорожные линии; ГПИ «Госстройпроект» – закладка жилого посёлка для строителей. Объёмы работ и сроки выполнения подлежат согласованию с Белгородским Совнархозом. Проектируемая районная база стройиндустрии предназначена для обеспечения строительными материалами, деталями и конструкциями строительства Яковлевского месторождения, а в будущем Гостищевского, Покровского и других месторождений, а также Белгородского района в радиусе примерно 50-ти километров. Промплощадка районной базы стройиндустрии и площадка жилпосёлка, в соответствии с актом комиссии от 14-18 октября 1957 года, размещена в 20-ти километрах на северо-запад от города Белгорода по автомагистрали Москва – Симферополь.

Вот выдержки из акта по выбору площадки от 14-18 октября 1957 года, утверждённого председателем Белгородского Совнархоза Г. П. Емельяновым: «В соответствии с представленными материалами об ориентировочных размерах капиталовложений по Яковлевскому железорудному месторождению на 1958-60 годы, численности трудящихся, занятых на основном и вспомогательном производстве, исходя из намечаемой схемы развития железнодорожного

транспорта и автомобильных дорог района, а также данных поисковой разведки строительных материалов и имеющихся предприятий стройиндустрии в Белгородской области, комиссия осмотрела в натуре возможные площадки для размещения жилого массива (города) и районной базы стройиндустрии Белгородского Совнархоза.

После осмотра площадок, руководствуясь расположением месторождений железных руд, шахтных промплощадок и зоны обрушения местных полей, комиссия решила:

1. Разместить массив (город) на территории юго-западных шахтных промплощадок.

2. Разместить предприятия районной стройбазы на площадке размером ориентировочно 100 гектаров и карьером на площади примерно 70 гектаров к западу от автострады Москва – Симферополь в районе между хуторами Крапивенские Дворы и Редины Дворы.

Жилой посёлок районной базы стройиндустрии разместить в непосредственной близости от этой базы на площадке примерно 40-50 гектаров.

3. При решении схемы железнодорожного транспорта подвести железнодорожные пути к площадке районной базы стройиндустрии и к проектируемому городу».

Альтернативные места размещения посёлка Строитель

1. Посёлок Яковлево. Он был отвергнут, потому что под ним находилась руда. Строительство многоэтажных зданий в условиях, когда под городом будет выбираться рудное тело, проектировщиками сразу же было отвергнуто, так как в этих местах могут пойти обрушения и обвалы.

2. Зона села Вислого. Здесь нашлись свои препятствия по полезным ископаемым, был отвергнут и этот вариант.

3. Район хуторов Редины Дворы, Глушинский и Крапивенские Дворы. По нормативному расчёту города на 100 тысяч населения эта площадка является дополнением к тому массиву, что занят сейчас территорией города Строитель. И генплан, разработанный и утверждённый в 1973 году, включает эту территорию.

4. Рассматривалась также зона на месте нынешнего мемориала на Курской дуге, но по ряду причин она была отвергнута.

Вопрос выбора места под город и базу стройиндустрии был непростым, и рассматривался многогранно, с многих позиций: и с точки зрения экономики, и

с аграрной стороны, и с учётом заключения геологов и возможностей технической, географической и численности населения, и наличия водных ресурсов, наверно, даже и с политической.

Уже начиная с создания Белгородской области, с 1954 года и особенно в 1956-57 годах, шла большая подготовительная работа в обкоме партии, в Совнархозе и облисполкоме с правительством по вопросам железорудных месторождений. Областная плановая комиссия, отдел промышленности и строительства Совнархоза просчитали материальные и трудовые ресурсы, имеющиеся в городе Белгороде предприятий, трудовых ресурсов, способных обеспечить будущее строительство. С началом строительства планировалось реконструировать и расширить предприятия, находящиеся в городе Белгороде, – это цементный завод, асбошиферный комбинат, мелоизвестковый завод, Логовской мелкомбинат, завод силикатного кирпича. И не просто проведение реконструкции, а увеличение мощностей этих предприятий в два и более раз.

Просматривались мощности строительных организаций в Белгороде. Их было только две: это трест «Цементстрой» с годовой программой 59 миллионов рублей, который работал на строительстве цементного завода и города, и трест № 149 с годовой программой 162 миллиона рублей, работавший на строительстве котельного завода и города. В области находилось ещё два треста – «КМАрудстрой» в городе Губкине и «Пищепромстрой» в городе Шебекино. Все эти тресты имели свои базы, но взять на себя груз выполнения планируемых мощностей по строительству на Яковлевском месторождении ни один из трестов не мог. Поэтому для осуществления строительства в данном районе в 1957 году был организован трест «Белгородрудстрой». И настоящая районная база стройиндустрии проектировалась именно для вновь созданного треста «Белгородрудстрой».

18 февраля 1958 года на заснеженном кукурузном поле четыре бригады из СУ «Промстрой» треста «Белгородрудстрой» пробились через снежные заносы, установили армейскую палатку, начали разбивку и земляные работы по строительству посёлка. А 22 февраля уже начали завозить конструкции сборных щитов домиков. Первыми прибыли на заснеженное поле бригады Фёдора Коптева, Николая Полукошного, Ивана Хребтова, Филиппа Черняева. Возглавили эти бригады прорабы М.А. Шумаков, Д.Е. Звягинцев, окончившие Киевский инженерно-строительный институт и прибывшие на новостройку как молодые специалисты.



*Расчистка поля под строительство первых зданий
Из фонда историко-краеведческого музея Яковлевского городского округа*



*Первое здание п. Строитель. Столовая. Сегодня Военкомат Яковлевского городского округа
Из фонда историко-краеведческого музея Яковлевского городского округа*

В центральных газетах появилось немало корреспонденций о начале строительства Яковлевского рудника, поэтому на работу шло много рабочих из близлежащих сёл и районов, начали приезжать целыми бригадами рабочие, строившие Куйбышевскую ГЭС, из Ново-Шахтинска и Шолохово Ростовской

области, из других городов России и Украины. Жилья не было, поэтому приезжавших расселяли в ближайших хуторах и сёлах Козьма-Демьяновского и Терновского сельских советов.

Вслед за прибывшими бригадами прибывали новые, стройплощадка быстро наполнялась людьми, набирал силу рабочий ритм. Было развёрнуто строительство сразу более двух десятков финских домов, и уже в мае 1958 года четыре домика было подготовлено к заселению.

Строительство посёлка начиналось в непростых условиях. Участок не имел никаких инженерных сетей, подъездных дорог, подсобных и бытовых помещений. Не было практически и механизмов для производства земляных и последующих работ. Не было даже компрессора с отбойным молотком, и мёрзлую землю разрабатывали с помощью клиньев, кувалды и лома. Вода на участок доставлялась в ёмкости, установленные на тракторных санях. Воду для нужд строительства брали из отрытых в период войны окопов, расположенных на опушке леса, затем из пожарных резервуаров.

Транспортировка раствора осуществлялась от растворного узла в посёлке Яковлево по трассе Москва – Симферополь до поворота на строящийся посёлок, затем раствор перегружался на тракторные сани и так доставлялся на объекты.

Уже летом 1958 года около тридцати семей справили новоселье в только что построенных собственными руками четырёхквартирных домах.

Люди жили по 2-3 семьи в квартире. Отопление было печное, летом готовили пищу на керогазах, керосинках, примусах. В начале улицы Мира стоял ларёк по продаже керосина.

Туалеты были общественные, на несколько домов один посреди двора. Свет давали на неполные сутки от передвижной станции.

К осени 1958 года развернулись работы по строительству непосредственно базы стройиндустрии, а в ноябре – декабре была проведена топосъёмка для железной дороги Томаровка – Строитель, и с весны началось её строительство. Также велись работы по водозабору, энергетическому обустройству. Были начаты работы и на руднике, они велись специальными предприятиями «Шахтспецстрой» и «Шахтоосушение».

Уже 27 января 1959 года в одном из финских домов по улице Мира начал работать здравпункт. Заведующий Павел Семёнович Полётов был одновременно и аптекарем. Во всех делах ему помогала акушерка Татьяна Гавриловна Горлова, выполнявшая обязанности и терапевта, и педиатра, и врача «скорой помощи».

Усиленными темпами велось строительство открытого полигона с временной арматурной мастерской, ямными камерами.

С пуском открытого полигона все сборные железобетонные конструкции изготавливались на открытом полигоне. Пропарка железобетонных изделий осуществлялась паром, вырабатываемым паровозом.

В 1959 году в жилом двухэтажном доме по улице Октябрьской, дом 21, открылась семилетняя школа. До этого дети обучались в школе на хуторе Редины Дворы. Руководила малокомплектной школой Анна Антоновна Каменская. В открывшейся школе было семь классов. Здесь же на втором этаже жили директор школы, завуч и учительница начальных классов Анна Семёновна Лапина.

Весной 1960 года за школой учащиеся заложили Пионерский сквер. Долгие годы в этом сквере у скульптуры «В.И. Ленин в детстве» школьников торжественно принимали в пионеры, на агитплощадке проводились различного рода мероприятия.

В 1960 году к началу учебного года закончилось строительство типовой школы по улице Советской, дом 29 (в 1987 году в этом здании открылось педагогическое училище). Возглавили педколлектив новой школы директор Лидия Ивановна Суджанская (впоследствии заслуженный учитель РФ) и завуч Георгий Николаевич Спицын.



Открытие школы п. Строитель, 1960-е гг. XX в.

Из фонда историко-краеведческого музея Яковлевского городского округа

В честь первого полёта человека в космос в 1961 году учитель биологии Надежда Александровна Хворостова со своими юннатами посадили школьный фруктовый сад имени Гагарина.

Когда обозначились первые улицы посёлка – Октябрьская, Мира – было принято решение открыть в помещении магазина на улице Октябрьской клуб (обязанности заведующего исполнял Николай Михайлович Подвигин). Здесь проходили концерты популярных исполнителей, приезжавших с гастролями на новостройку, встречи с актёрами. В 1960 году всё здание отдали под магазин, так появился гастроном № 10, а клуб разместился в доме № 2 по улице Октябрьской. Зрительный зал на 200-220 мест был построен амфитеатром. В зале были установлены новые театральные кресла, висели люстры и плафоны, был установлен киностационар. В здании имелись комнаты для кружковой работы. Вскоре были приобретены пианино, два баяна, кларнет, саксофон, труба.

В клубе разместилась также библиотека с фондом более пяти тысяч экземпляров. Заведовала библиотекой И.В. Коноплёва, а затем Вера Кузьминична Котельникова.

Строительные работы по возведению посёлка велись до поздней ночи, поэтому уже в 1960 году здесь было всё необходимое для нормальной жизни населённого пункта: почта, радио, телефонная связь, школа с вечерним отделением, клуб, больница, котельная, баня, Дом быта. Было построено более 100 жилых домов, кроме того, шло строительство индивидуального жилья. В посёлке жило более 2 000 человек.

В апреле 1960 года был получен юридический статус посёлка, утверждено его название – Строитель – и образован поселковый совет. Первым председателем его стал Виктор Маркович Ткачёв. Совет состоял из 21-го депутата. Располагался он в одном из четырёхквартирных домов по улице Октябрьской. В таких же домиках размещались почта и телеграф.

В 1960 году было образовано отделение милиции, возглавлял его Иван Никитич Поздняков, а старшим оперуполномоченным был Фёдор Павлович Васильченко.

По улице Мира, дом 30 и 32, открылись поликлиника, аптека, больница. Главным врачом вскоре стал хирург Илья Иванович Горбатовский.

С 1960 года партбюро, застройком и администрация строительного управления «Белгородрудстрой» начали выпускать один раз в неделю многотиражную газету «Белгородская Магнитка», в которой освещались проблемы и успехи строительства посёлка и объектов стройиндустрии.



Первый клуб посёлка Строитель. 1960 г.

Из фонда историко-краеведческого музея Яковлевского городского округа



Первые дома по улице Октябрьской. пос. Строитель. 1960-е гг.

Из фонда историко-краеведческого музея Яковлевского городского округа

В начале строительства на новостройку то и дело прибывали люди, большей частью молодёжь. Рождались дети, нужен был детский сад. В сентябре 1960 года был сдан в эксплуатацию детский сад «Светлячок» (улица Октябрьская, дом 5), рассчитанный на 95 детей дошкольного возраста.

Через два года построили второй детсад – «Малышок» (улица Октябрьская, дом 6а). С 1963 года дети ясельного возраста стали воспитываться там.

23 декабря 1962 года был подписан акт государственной комиссии о вводе в эксплуатацию Яковлевского комбината железобетонных изделий № 3. За

первые три года (1963–1965) было выпущено 100 тысяч кубических метров сборного железобетона, в том числе КЖД – 90 тысяч кубических метров и 21 тысяча кубических метров минеральной ваты. Коллектив в то время насчитывал немногим более 300 человек, а начинал работать комбинат со 120-ти человек. На стадии строительства комбината директором его был Пётр Ефимович Пучков, бывший главный инженер Совнархоза, с 1963-го по 1966 год руководил комбинатом Пётр Леонидович Маслов.

С 1966 года комбинат начал наращивать мощности, пошла уже качественная продукция, и в городах Белгородчины быстро стали расти панельные многоэтажки. В этом же году директором комбината был назначен Фёдор Яковлевич Зайцев.

К моменту образования Яковлевского района (1965) в посёлке Строитель имелось более 32-х тысяч квадратных метров жилья и 60 домов индивидуальной застройки. Была введена в эксплуатацию школа, построена котельная, возводились столовая, новое жильё даже несмотря на то, что в этот период было приостановлено строительство Яковлевского рудника ввиду технических и технологических трудностей. Зато уже «расправил плечи» флагман стройиндустрии – комбинат ЖБИ-3, сумевший уже в 1965 году дать 50 тысяч кубометров изделий крупнопанельного домостроения.



Панорама п. Строитель, 1960-е гг. XX в.

Из фонда историко-краеведческого музея Яковлевского городского округа

Перспективность, удобное географическое расположение посёлка Строитель, находившегося на равном удалении от сёл Томаровской и Гостищевской зон, определили выбор решения по райцентру. Конечно, были трудности – это, в первую очередь, дороги, их в то время не существовало, и из Томаровки в Строитель добирались через Белгород. Не было нормальной связи. И ещё десятки различных проблем, начиная от элементарных бытовых и кончая крупными, стратегическими – по перспективам развития промышленности и сельского хозяйства в новом районе.

Хотя Яковлевский район был создан под развитие горнорудной промышленности (одним указом с Губкинским районом), руководство, в основном, занималось сельским хозяйством и держало курс на его интенсивное развитие. Наряду с развитием сельского хозяйства формировались предприятия строительной индустрии: начал действовать комбинат стройматериалов «Облмежколхозстрой», к концу 60-х годов создаётся БПМК-2, которая была призвана работать на промышленных объектах объединения «Облмежколхозстрой», в 1968 году была организована ПМК-3 (директор Пётр Леонидович Маслов), полным ходом развернулись работы по строительству завода керамзита. Комбинат ЖБИ-3 (директор Фёдор Яковлевич Зайцев) стал полноценной базой «Центротяжстроя».

В посёлок пошёл приток населения. Начал благоустройство. В 1964-1966 годах в Строителе по улице Октябрьской газифицируется первый жилой массив. Стали украшаться улицы: по улице Октябрьской, в аллее, отделявшей проезжую часть от тротуара, были установлены три скульптуры, изображавшие пионера с горном, девочку-пионерку и группу читающих книгу детей.

В 1966 году в здании Дома культуры открылась первая детская музыкальная школа. Она приняла первых 35 учащихся: 27 человек по классу баяна и 8 – фортепьяно. Директором школы стал выпускник Белгородского музыкального училища Пётр Алексеевич Власенко, а первыми педагогами – Пётр Савельевич Кольцов, Инна Анатольевна Челышева (Гридчина), Евгений Фёдорович Белаш.

В 1967 году было решено создать при райкоме ВЛКСМ фонд монумента Комсомольской славы за счёт средств, полученных комсомольцами Яковлевского района от сбора металлолома.

7 ноября 1968 года состоялось торжественное открытие монумента, который представлял собой железобетонную плиту десятиметровой высоты, на

ней сверкали слова «50 лет ВЛКСМ» и шесть орденов, отметивших заслуги Ленинского комсомола. В основание стелы в специальной стальной капсуле было замуровано послание комсомольцам 2018 года.

Жители посёлка с почтением относились к памяти павших в боях за освобождение их земли от фашистских оккупантов. В 1968 году к 25-й годовщине освобождения Белгородчины от немецких захватчиков у здания поселкового Совета (улица Промышленная, дом 36) был установлен памятник «Никто не забыт, ничто не забыто». В братской могиле у основания памятника было захоронено более 30-ти солдат, погибших в боях на Яковлевской земле. Вокруг памятника заложили фруктовый сад.



Первая площадь пос. Строитель. 1967-1968 гг.

Из фонда историко-краеведческого музея Яковлевского городского округа

В 1972 году в Строитель из посёлка Яковлево было переведено профессионально-техническое училище (ПТУ-16), образованное 6 октября 1967 года на материально-технической базе Белгородской геолого-разведывательной экспедиции.

Расширялся комбинат ЖБИ-3: проводилась реконструкция цехов, вводилась специализация, осваивалась новая техника. 28 ноября 1972 года стал

давать продукцию цех керамзитового гравия, а уже в 1973 году цех заработал на полную мощность. По производственным показателям комбинат становится лидером среди родственных предприятий области. Более 60% всего, что построено и благоустроено в городе Строитель, – это заслуга ЖБИ-3.

С ростом посёлка два детсада уже не могли вместить всех детей. В 1973 году был построен детский сад «Солнышко» (заведующая Галина Павловна Власенко), в 1975 – «Улыбка» (заведующая Людмила Петровна Харченко), следом – «Колокольчик» (заведующая Анастасия Тихоновна Леонова (Москаленко), в 1984 году – «Алёнушка» (заведующая Надежда Яковлевна Мерзликина). В том же 1984 году открылся детский сад «Золотой ключик» (заведующая Вера Васильевна Никулина). В 1976 году на улице Ленина, дом 9, построена школа № 1 на 966 мест (директор Александр Фёдорович Маков).



Первые ясли «Улыбка» 1970-е гг. XX в.

Из фонда историко-краеведческого музея Яковлевского городского округа



Детский сад «Алёнушка», 1980-е гг. XX в.



Детская площадка посёлка Строитель. Двор около детского сада «Улыбка», конец 1980-х.

Из фонда историко-краеведческого музея Яковлевского городского округа

В 1972 году практически закончилась газификация жилых домов и промышленных объектов. В 1978 году началось активное строительство систем водоснабжения и водоотведения – было образовано подразделение «Водоканал» (директор Павел Петрович Руднев).

В начале 80-х годов начала активно развиваться сельскохозяйственная индустрия, были организованы и построены базы «Сельхозтехника», «Сельхозхимия», базы по обеспечению нормального функционирования отрасли и агросервиса. Значительно набрала мощь нефтебаза.

К концу 80-х годов в посёлке Строитель проживало более 15 тысяч человек. Практически ежегодно сдавалось 10 тысяч квадратных метров жилья. Началось строительство девятиэтажных домов.

В 80-е годы активизируется культурно-спортивная работа. В июле 1982 года первых зрителей принял кинотеатр «Юность».



Кинотеатр Юность, 1980-90-е гг. XX в.

Из фонда историко-краеведческого музея Яковлевского городского округа

Улица Ленина обрела чёткие контуры центра. В сквере ветеранов подрастали молодые берёзки и ели. В 1983 году здесь после реконструкции был установлен памятник «Никто не забыт, ничто не забыто». Прах солдат с прежнего места захоронения в саду возле поселкового Совета был перенесён к подножию нового памятника. Открытие памятника и зажжение огня Вечной Славы в память о погибших было приурочено к 40-летию Победы в битве на Курской дуге. Монумент был отлит на Калужской скульптурной фабрике.

К 45-летию Победы в битве на Курской дуге в августе 1988 года улица Лесная была переименована в улицу имени Героя Советского Союза Семёна Моисеевича Кривошеина. А в 1993 году на центральной площади был установлен памятный знак в честь 50-летия Победы в Курском сражении (скульптор Алексей Пшеничный).

Население посёлка росло, выросли дети. Школы были переполнены, и учащимся приходилось заниматься в две смены. В 1987 году на улице Ленина, дом 24, закончилось строительство школы № 2 на 960 мест (директор Борис Михайлович Корниенко), а здание прежней школы по улице Советской, дом 29, было переоборудовано в педагогическое училище. Первым директором Яковлевского педагогического училища стала Вера Алексеевна Щигорева, а в октябре 1990 года на должность директора назначена Раиса Семёновна Лунёва, бывший 3-й секретарь Яковлевского РК КПСС.



Пос. Строитель, улица Ленина, 1980-е гг.

Из фонда историко-краеведческого музея Яковлевского городского округа

Ещё более стабилизировался посёлок в конце 80-х годов. В полную мощь заработали такие предприятия, как комбинат ЖБИ-3, Белгородский завод монтажных заготовок (БЗМЗ), Белгородский экспериментально-механический завод (БЭМЗ-2), завод теплоизоляционных материалов, Яковлевский комбинат строительных материалов (ЯКСМ). Завод монтажных заготовок выпускал до 300 единиц полуприцепов, а БЭМЗ-2 – сотни бетономешалок, десятки

автовышек. Комбинат стройматериалов занимал ведущее место по обеспечению сельских строителей стройматериалами.

На территории Строителя действовали 6 строительных организаций (БМПМК-2, ПМК-9, СПМК-2, ДРСУ, РСУ, СМУ треста «Союзшахтоосушение»), три автотранспортных предприятия (ТП «Яковлевское», ПОГА-1, Яковлевское АТП).

В декабре 1990 года комбинат ЖБИ-3 был реорганизован в коллективное предприятие «Белгородпроектстрой», с января 1991 года исполнительным директором был назначен Дмитрий Григорьевич Аболдуев. К концу 90-х годов флагман стройиндустрии ЖБИ-3 выпускал уже 190 тысяч кубометров изделий крупнопанельного домостроения (КПД).

В 13-й пятилетке (1991-1995) в посёлке намечались большие перспективы в развитии жилищного строительства, строительства объектов социальной и производственной инфраструктуры. Всё это дало повод в 1989 году рассмотреть вопрос о принятии ходатайства о преобразовании посёлка Строитель в город районного значения.

На внеочередной, шестнадцатой сессии Строительного поселкового Совета был вынесен на обсуждение вопрос о наименовании будущего города.

Председатель исполкома поселкового Совета В.С. Озерова на обсуждение депутатов вынесла 15 предложенных жителями посёлка наименований. Среди них были Огнерудный, Ворск, Российск, Центрососсийск, Яковлев, Ленинск, Белогорск-Железрудный и другие. В проект решения сессии вошло наименование «Российск».

В марте 1990 года на посту председателя поселкового Совета Валентину Степановну Озерову сменил Николай Васильевич Молчан.

В феврале 1992 года на очередной сессии поселкового Совета было принято решение о роспуске исполкома поселкового Совета. Правопреемником исполкома стала администрация посёлка. На этой же сессии депутаты Совета поддержали предложение о назначении Н.В. Молчана главой администрации посёлка.

В июле 1991 года был принят Закон РСФСР «О приватизации государственных и муниципальных предприятий в РСФСР». Первым предприятием, подавшим в районный комитет по управлению муниципальной собственностью района заявку на приватизацию, был трудовой коллектив ремонтно-технического предприятия «Яковлевское». После приватизации оно

реорганизовалось в акционерное общество открытого типа «Ремтехника». На базе завода теплоизоляционных материалов было создано акционерное общество «Теплоизоляция».

В начале 1992 года было создано бюро по приватизации жилого фонда (начальник Наталья Николаевна Маракина). К 1994 году основной жилой фонд был приватизирован, в связи с чем бюро прекратило своё существование, передав полномочия бюро технической инвентаризации (БТИ).

В 1990-х годах началась застройка индивидуального жилья микрорайона Журавлик. Центральная районная больница (главный врач Виталий Алексеевич Шипилов) в 1992 году переехала из старого приспособленного здания по улице Промышленной в новое здание на улице 5 Августа, дом 8. В 1993 году закончили строительство новой автоматической телефонной станции (АТСКУ) на 5 тысяч номеров, которая надёжно обеспечивала связь не только с населёнными пунктами района, но и городами всего Союза. В 1995 году было построено здание Сбербанка. Создавались предприятия малого бизнеса.

В 1995 году в ведение Администрации посёлка Строитель (глава администрации Николай Васильевич Молчан) входили: посёлок Строитель – центр Яковлевского района, хутора Журавлиный и Редины Дворы. Население – 18 625 человек.

Общая площадь территории посёлка – 1 656 гектаров. Общая площадь жилого фонда составляла 284 тысяч квадратных метров, в том числе: многоэтажной застройки 168 домов – 231,8 тысяч квадратных метров, подворий – 172 дома, в индивидуальной застройке – 604 участка.

На хуторе Редины Дворы было 41 подворье, на хуторе Журавлиный – 29 подворий.

На территории было расположено 104 предприятия, 28 магазинов, 1 центральный рынок, 7 детских садов, 2 школы, 2 училища, церковь, администрация района, Дом культуры, кинотеатр, центральная районная больница, центральная районная библиотека, музыкальная школа, Дом пионеров.



Вошедшие в Яковлевский район территории:

Томаровский район (существовал с 30.07.1928 года по 01.02.1963 года.)

В 1959 году занимал площадь 800 км². Население составляло 31109 человек.

В 1930-1934 годах входил в состав Центрально-Чернозёмной области.

В 1934-1954 годах – в состав Курской области.

В 1954-1963 годов – в состав Белгородской области.

В 1965 году Томаровский район полностью вошёл в состав вновь образованного Яковлевского района с центром в посёлке Строитель. Томаровцы, помнят свою древнюю историю (с 1657 года), не сразу признали Строитель своим новым райцентром.

В 1928 году в Томаровский район входило 24 сельсовета.

На 1954 год в Томаровский район ходила 24 сельсовета:

Алексеевский⁶, Бутовский, Высоковский, Глинский, Дмитриевский, Драгунский, Дубининский, Завидовский, Заделинский, Казацкий, Калининский, Козьмо-Демьяновский, Козычевский, Кустовской, Луханинский, Мощенский, Неведомо-Колодезянский, Пушкарский, Сретенский, Томарский-1, Томаровский-2, Черкасский и Яковлевский.

Сажновский-Саженский-Гостищевский район (существовал с января 1935 года по 01.02.1963 года).

На 1928 год села современной Гостищевской зоны входили в состав Белгородского и Корочанского районов в Курской области.

Январь 1935 года – 22 октября 1950 года Сажновский район с центром в селе Сабынино.

22 октября 1950 года – 8 января 1958 года – переименован в Саженский район.

С 6 января 1954 года район в составе образованной Белгородской области.

8 января 1958 год – 11 января 1965 год – переименован в Гостищевский район с центром в село Гостищево.

С января 1965 года часть Гостищевского района вошла в состав созданного Яковлевского района.

⁶ Из них с центрами сельских поселений в составе Яковлевского района остались 9 – подчёркнуты волнистой линией, в том числе Томаровка как центр одного сельского поселения.

На 1945 год в составе Сажновского (будущего Гостищевского) района было 22 сельсовета: Верхне-Ольшанский⁷, Висловской, Гостищевский, Дальне-Игуменский, Киселевский, Кривцовский, Крюковский, Мазикиский, Мелиховский, Непхаевский, Ново-Оскочевский, Озеровский, Петропавловский, Сабынинский, Сажновский, Терновский, Ушаковский, Хохловский, Чурсинский, Шеинский, Шляховский, Шопинский.

23.03.1954 г. в Корочанский район переведены: хутор Заречье и село Ушакова.

В 1957 г. в районе числилось 50 сел, деревень и хуторов. Площадь района – 571 км².

В 1958 г. в переименованный Гостищевский район вошли 13 сельсоветов: Верхнеольшанский, Висловский, Гостищевский, Дальнеигуменский, Кривцовский, Мазикинский, Непхаевский, Петропавловский, Сабынинский, Сажновский, Хохловский, Шеинский и Шопинский.

Были восстановлены 8 сельсоветов:

Киселевский, Крюковский, Терновский, Ушаковский, Чурсинский, Шляховский, Озеровский.

01.04.1961 г. в состав района была принята часть территорий упразднённого Белинихинского района (Ржавецкий сельсовет).

01.02.1963 г. – Гостищевский район был упразднён.

Белгородский район (образован 30 июля 1928 г.)

30.07.1928 г. – 12.07.1934 г. – входил в состав Центрально-Чернозёмной области;

13.07.1934 г. – 05.01.1954 г. – в составе Курской области;

с 06.01.1954 г. – в составе Белгородской области.

В 1963 г. в составе района временно вошли территории упразднённого Октябрьского района.

С 7 февраля 1963 г. образован Белгородский сельский район (центр – пос. Майский/ ранее Павловка).

В январе 1965 г. с образованием Яковлевского района в него переданы с. Ерик и хутора Берёзов, Гонки, Гремучий. Потом они были возвращены обратно.

⁷ Из них в Яковлевский район вошли 13 сельсоветов – подчёркнуты волнистой линией, остальные – в основном в Корочанский район.

На 2006 г. в Белгородском районе было 24 поселения – 3 городских и 21 сельских. Общая площадь района – 1474 км², население – 128 826 человек (на 2020 г.)

На данный момент Яковлевский район (округ) состоит из бывших территорий и поселений Томаровского и Гостищеского. (В состав района включены все бывшие поселения Томаровского района и половина поселений Гостищевского района).

Население Яковлевского района (округа) (чел.)

1965 –	2013 г. – 57416
1970 – 43.751	2014 г. – 57294
1979 г. – 44.306	2015 г. – 57432
1989 г. – 43.704	2016 г. – 57331
2002 г – 51.409	2017 г. – 57401
2009 г. – 55.620	2018 г. – 56773
2010 г. – 57.774	2019 г. – 56034
2011 г. – 57.788	2020 г. – 56259
2012 г. – 57.532	2021 г. – 57428
	2022 г. –
	01.02.2023 г. – 56259

Муниципальные поселения Яковлевского района и им подчинённые населённые пункты в 2010 – 2018 гг. (до образования Яковлевского городского округа в 2018 г.)

№ п/п	Муниципальное образование	Административный центр	Подчинённые населённые пункты	Население на 01.01.2018 г.	Площадь км ²
Городские поселения					
1.	г. Строитель	г. Строитель	3+ х. Жданов, х. Журавлиное, х. Крапивенские Дворы (его часть), х. Редины Дворы	24 774	34,70

2.	п. Томаровка	пгт. Томаровка	7	х. Волохов, х. Кисленко, х. Махнов, х. Роговой, х. Семин, х. Федоренков, х. Цыхманов	7 802	101,62
3.	п. Яковлево	пгт. Яковлево	-	нет	2 743	47,58
Сельские поселения (т.е. по-старому «волости»)						
1.	Алексеевское с/п	с. Алексеевка	3	с. Красное, с. Луханино, х. Шепелевка	1 476	60,11
2.	Бутовское с/п	с. Бутово	3	с. Высокое, с. Черкасское, с. Ямное	1 225	80,39
3.	Быковское с/п (до 1987 г. был Козьмодемьяновский сельсовет)	с. Быковка	9	х. Весёлый, х. Вознесенка, с. Ворскла, с. Задельное, х. Кондарёво, с. Крапивное, х. Мордовинка, х. Новоалександровка, х. Крапивенские Дворы	1 586	58,06
4.	Гостищевское с/п	с. Гостищево	5	х. Дружный, с. Крюково, с. Новые Лозы с. Рождественка п. Сажное	3 483	54,14
5.	Дмитриевское с/п	с. Дмитриевка	3	х. Дуброва, с. Ольховка, х. Сырцево	1 065	51,94
6.	Завидовское с/п	с. Завидовка	4	с. Мариновка, с. Подымовка, с. Раково, х. Трубецкой	904	46,20
7.	Казацкое с/п	с. Казацкое	4	х. Крестов, х. Новоказацкий, х. Новочеркасский, с. Триречное	913	61,51
8.	Кривцовское с/п	с. Кривцово	4	с. Верхний Ольшанец, с. Новооскочное,	923	78,84

				с. Сабынино, х. Стрельников		
9.	Кустовское с/п	с. Кустовое	3	с. Калинино, с. Козычево, с. Серетино	2 721	73,98
10.	Мощенское с/п	с. Мощеное	5	с. Локня, с. Неведомый Колодезь, с. Новая Глинка, с. Старая Глинка, х. Фастов	1 061	62,43
11.	Саженское с/п	с. Сажное	4	с. Волобуевка, с. Клейменово, с. Озерово, с. Чурсино	333	69,54
12.	Смородинское с/п (выделено из п. Яковлево 30.12.2010 г.)	с. Смородино	4	х. Глушинский, х. Каменский, с. Непхаево	732	30,00
13.	Стрелецкое с/п	с. Стрелецкое	5	х. Домнино, с. Драгунское, х. Красное Подгороднее, с. Красный Отрожек, с. Пушкарное	2 105	99,96
14.	Терновское с/п	с. Терновка	4	с. Вислое, х. Калинин, х. Красный Восток, с. Шопино	2 827	78,77

86 населённых пунктов.



Изменения численности населения Яковлевского района/Яковлевского городского округа

Данные на 1940 – 1949 гг.

	рождение										смерть										брак									
	1940	1941	1942	1943	1944	1945	1946	1947	1948	1949	1940	1941	1942	1943	1944	1945	1946	1947	1948	1949	1940	1941	1942	1943	1944	1945	1946	1947	1948	1949
Сельские округа	25	-	-	-	10	12	18	7	20	20	-	-	-	-	17	6	7	9	19	11	-	-	-	-	2	9	7	4	9	6
1. Алексеевский	60	2	-	-	14	22	37	28	40	37	-	-	-	-	13	19	9	2	14	17	15	8	-	-	2	8	12	6	8	10
2. Бутковский	100	-	-	-	9	20	42	41	38	62	27	-	-	-	-	7	13	26	17	30	-	-	-	-	2	5	14	15	16	23
3. К-Демьяновский	-	-	-	-	13	30	45	32	47	47	-	-	-	-	49	56	15	8	11	14	-	-	-	-	-	7	25	20	15	18
4. В-Ольшанский	-	-	-	-	-	-	-	-	-	-	-	-	-	-	29	32	9	5	14	5	-	-	-	-	-	3	7	6	4	10
5. Висловский	30	17	-	-	8	5	9	9	6	16	-	-	-	-	5	10	7	25	11	3	2	3	-	-	-	3	-	1	1	9
6. Высоковский	44	6	-	1	20	10	21	15	21	31	20	16	-	-	19	18	12	33	11	9	-	-	-	-	-	4	9	12	10	8
7. Глинский	70	37	-	2	25	27	46	32	33	56	39	9	-	13	28	81	19	29	20	16	10	-	-	1	2	46	42	22	32	88
8. Гостищевский	67	-	-	-	22	19	45	35	30	60	42	20	-	-	6	7	15	28	17	13	-	-	-	-	6	10	23	12	18	45
9. Дмитриевский	51	-	-	-	16	44	41	30	36	54	31	13	-	-	49	21	34	32	29	38	6	3	-	-	-	8	5	8	19	11
10. Драгунский	54	30	-	11	13	15	4	22	26	33	23	-	-	-	14	2	9	38	15	17	7	7	-	-	2	4	13	7	7	10
11. Дубининский	95	12	-	-	37	26	43	40	27	48	51	-	-	-	22	24	13	32	15	12	-	-	-	-	3	3	5	7	9	13
12. Завидовский	38	5	-	1	4	12	24	16	12	22	18	-	-	-	19	13	10	13	3	10	-	-	-	-	1	3	7	9	5	7
13. Заделенский	2	-	-	-	15	22	34	25	27	34	3	-	-	-	19	9	7	5	27	19	5	-	-	-	5	5	6	6	14	14
14. Казацкий	19	7	-	-	6	6	14	11	8	16	-	-	-	-	8	6	7	7	4	4	-	-	-	-	-	3	7	2	2	6
15. Калининский	-	-	-	-	11	-	4	9	8	10	-	-	-	-	32	-	7	9	6	3	-	-	-	-	1	3	4	6	3	6
16. Козычевский	-	-	-	-	10	3	25	10	12	20	-	-	-	-	22	18	10	4	4	6	-	-	-	-	2	4	5	8	2	11
17. Кривцовский	-	-	-	-	11	24	18	24	26	23	27	-	-	-	41	28	8	24	34	12	15	-	-	-	5	11	17	11	17	16
18. Кроковский	63	9	-	-	23	15	31	28	40	53	-	-	-	-	33	20	8	9	17	15	-	-	-	-	4	4	15	19	6	16
19. Кустовской	18	6	-	-	8	9	20	7	12	17	-	-	-	-	27	18	21	35	12	12	8	8	-	-	-	9	8	4	-	4
20. Луханинский	55	3	-	-	10	23	32	23	27	39	-	-	-	-	10	14	10	19	14	8	-	-	-	-	6	9	12	5	2	17
21. Мошенский	4	-	-	-	11	14	31	-	22	13	-	-	-	-	16	5	8	25	13	10	-	-	-	-	3	5	18	8	15	6
22. Н.Колодезянский	-	-	-	-	-	14	18	12	20	11	-	-	-	-	7	18	5	15	12	10	-	-	-	-	-	2	3	7	5	4
23. Н.Оскоченский	-	-	-	-	7	12	15	23	24	27	29	-	-	-	30	67	9	18	26	15	19	-	-	-	2	6	2	11	18	15
24. Непхаевский	-	-	-	-	1	15	15	41	39	40	-	-	-	-	7	3	16	6	21	6	10	-	-	-	-	4	2	5	20	33
25. Озеровский	78	19	-	-	11	22	65	52	52	56	46	1	-	-	33	15	15	38	23	22	5	3	-	-	5	9	14	23	21	13
26. Пушкарский	-	-	-	-	-	15	18	13	12	24	-	5	9	22	15	9	11	14	7	11	-	-	-	-	-	6	9	6	10	15
27. Сабининский																														

Населённые пункты Яковлевского городского округа

Город: Строитель

Посёлки: пгт. Томаровка, п. Сажное, пгт. Яковлево

Села: с. Алексеевка, с. Бутово, с. Быковка, с. Верхний Ольшанец, с. Вислое, с. Волобуевка, с. Ворскла, с. Высокое, с. Гостищево, с. Дмитриевка, с. Драгунское, с. Завидовка, с. Задельное, с. Казацкое, с. Калинино, с. Клейменово, с. Козычево, с. Крапивное, с. Красное, с. Красный Отрожек, с. Кривцово, с. Крюково, с. Кустовое, с. Локня, с. Луханино, с. Мариновка, с. Мощеное, с. Неведомый Колодезь, с. Непхаево, с. Новая Глинка, с. Новооскочное, с. Новые Лозы, с. Озерово, с. Ольховка, с. Подымовка, с. Пушкарное, с. Раково, с. Рождественка, с. Сабынино, с. Сажное, с. Серетино, Смородино, с. Старая Глинка, с. Стрелецкое, с. Терновка, с. Триречное, с. Черкасское, с. Чурсино, с. Шопино, с. Ямное.

Хутора: х. Весёлый, х. Вознесеновка, х. Волохов, х. Глушинский, х. Домнино, х. Дружный, х. Дуброва, х. Жданов, х. Журавлиное, х. Калинин, х. Каменский, х. Кисленко, х. Кондарёво, х. Крапивенские Дворы, х. Красное Подгороднее, х. Красный Восток, х. Крестов, х. Махнов, х. Мордовинка, х. Новоалександровка, х. Новоказацкий, х. Новочеркасский, х. Редины Дворы, х. Роговой, х. Семин, х. Стрельников, х. Сырцево, х. Трубецкой, х. Фастов, х. Федоренков, х. Цыхманов, х. Шепелевка,

Итого: 86 населённых пунктов.



Это интересно

Происхождение названий населённых пунктов в Яковлевском районе

Связанные с фамилиями и именами помещиков-основателей:

- х. Времов – по фамилии владельцев-братьев Времовых
- с. Мухинка (с. Триречье) – по фамилии помещика Мухина
- с. Смородино – по фамилии братьев Смородиных
- с. Томаровка (п. Томаровка) по фамилии владельца слободы – протопопа Ивана Томарова и его сыновей. Они владели слободой в 1690 – 1698 гг
- Шагаровка (Завидовка) – помещик Шагаров
- х. Шепелевка – от владельца Шепелева Дмитрия Андреевича (сер. XVIII в.)
- с. Бутово – помещик Бутов
- город-крепость Карпов – по имени полководца Карпова, командира сторожевой службы в этом районе
- с. Яковлево – по фамилии богатого поселенца Яковлева
- с. Рязановка (с. Ворскла) – барин Рязанов
- х. Редины Дворы – помещик Редин
- с. Шопино – помещик Шопин
- х. Глушинский – по фамилии бывшего помещика

Связанные с фамилиями первопоселенцев

- х. Александровский
- с. Волобуевка
- с. Быковка и х. Быков
- х. Здесенков
- х. Иванов
- с. Кривцово
- х. Саянков
- с. Озерово
- с. Сырцево
- с. Луханино
- х. Володино
- х. Глытово

От названий родных мест переселенцев

- с. Козьмодемьяновка
- с. Раково
- с. Дмитриевка

По названию бывшего колхоза

- х. Калинин

По имени и фамилии уважаемого земляка (не из переселенцев)

- с. Алексеевка – по имени старосты села шубника Алексея Харченко

По социальному составу первопоселенцев

- с. Клейменово – от заклеянных ссыльных катаржан

Связанные с водными объектами:

- с. Верхний Ольшанец – от высохшего ручья Ольшанский Колодезь
- с. Ворскла – по названию реки
- с. Георгиевское (с. Серетино) – от колодца Георгия Победоносца – 1730-е гг
- с. Неведомый Колодезь – от названия ручья
- х. Огибной Колодезь – исчез – по названию ручья
- с. Триречное
- д. Добрый Колодезь
- х. Пенки (х. Сырцево) – по реке Пенки
- х. Криничный – исчез
- д. Ново-Колодезь

Связанные с рельефом местности

- с. Вислое – от «нависает»
- х. Каменный Лог
- х. Стойкин Лог.
- с. Высокое – на возвышенности
- с. Ямное – в ложбине
- с. Мошёное – строилось на болотистой местности, и его «мостили», осушали
- с. Глинское – строилось на глинистой почве

Связанные с растительным миром

- Березовка
- х. Зеленый
- х. Красная Дубрава
- х. Кленовое
- д. Лесная
- Липовая Слободка (Архангельское – Гостищево)
- х. Лубяная Поляна
- х. Семидубки (Яхонтов Яр)
- с. Ольховка (бывш. Ольховатка)
- с. Новые Лóзы
- с. Терновка
- х. Крапивинские Дворы
- с. Крапивное

Связанные с географическим направлением и дорогами

- х. Красный Восток – на восток от села Шопино
- с. Гостищево от «гостинец» – т.е. большак – шлях

Связанные с религией

- Архангельское (с. Гостищево)
- с. Богородицкое (Томаровка)
- с. Козьмодемьянское
- х. Крестов
- с. Рождественка
- с. Пятницкое
- с. Серетино – от названия праздника «Стреченье»

Связанные с указанием на мирную профессиональную деятельность населения

- х. Заводы
- х. Косовцы
- х. Красный Пахарь
- ст. Кустарная (ст. Сажное) – от большого количества кустарных мастерских
- х. Каменский – здесь добывали камень

**Связанные с воинской специализацией поселенцев
на Белгородской черте в XVII в.**

Казаки

- с. Казацкое
- х. Новоказацкий
- с. Черкасское
- х. Новочеркесский

Другие

- с. Драгунское
- с. Стрелецкое
- х. Стрельников
- с. Пушкарное
- с. Солдатское

Неожиданные названия

- с. Непхаево – «Не пхай его!» – кричали двум подравшимся братьям
разнимающие их поселенцы

- с. Бутово

В период Северной войны (1700-1721 гг.) Петр I расположил здесь
«будки» – помещения для солдат. «Будки» и дали названия селу

Примечание: «Починок» – название для поселения стало
употребляться с XVII в. – это поселение в 1-3 двора, недавно образованное.





*В цехе Томаровского мясокомбината. 1980-е гг.
Из фонда историко-краеведческого музея Яковлевского городского округа*



*Бригадир плотников товарищ Н.А. Аболмасов проводит политинформацию. 1970-е гг.
Из фонда историко-краеведческого музея Яковлевского городского округа*



*Бригадир маляров Козаченко Нина Григорьевна ставит задачу на день трудовому коллективу.
Начало 1980-х гг.*

Из фонда историко-краеведческого музея Яковлевского городского округа



Колхозники за уборкой урожая. Колхоз «Заря коммунизма». Конец 1970-х гг.

Из фонда историко-краеведческого музея Яковлевского городского округа



*Два новых дома для работников ЖБИ. 1980-е гг.
Из фонда историко-краеведческого музея Яковлевского городского округа*



*Первые дома по улице Октябрьской. пос. Строитель. 1960-е гг.
Из фонда историко-краеведческого музея Яковлевского городского округа*



*Митинг. Отправка на уборку 80-е гг.
Из фонда историко-краеведческого музея Яковлевского городского округа*



*Панорама ЖБИ-3 80-е гг.
Из фонда историко-краеведческого музея Яковлевского городского округа*

Уникальный Яковлевский рудник – «визитная карточка» округа

Первые упоминания о Курской магнитной аномалии

История Курской магнитной аномалии ведёт свой отчёт с 1773 года. Главная заслуга в её открытии принадлежит русскому астроному Петру Борисовичу Иноходцеву. Именно в это время ученые под руководством Иноходцева проводили исследование в целях установления географического положения центральной России. Во время работ Пётр Борисович стал наблюдать удивительное явление – магнитная стрелка стала отклоняться под Курском, показывая неправильные значения. Учёным была замечена сильная аномалия поля земного магнетизма в районе Курска и Белгорода. В этой связи в районе обнаруженной магнитной аномалии компас может показывать неправильные значения.

Спустя столетие с данным явлением столкнулся также И.Н. Смирнов, учёный из Казанского университета. КМА была им обнаружена в то время, когда впервые в истории проводилась съёмка Европейской части России.

В 1883 году учёный Николай Дмитриевич Пильчиков начал масштабный комплекс исследований с целью выявления специфики и особенностей КМА. Пильчиковым были найдены новые районы аномалии. Они были обнаружены у Прохоровки и в Марьино.

Николай Дмитриевич первым объяснил причину возникновения такого необычного явления. Согласно его предположениям, причиной аномалии являются запасы железной руды в данной местности в огромных количествах. За данное открытие Пильчиков получил почетную серебряную медаль Русского географического общества. Его исследования, бесспорно, способствовали дальнейшему разгадыванию тайн обнаруженной области.

Это явление удивило и зарубежных ученых. Так, в 1894 году в нашу страну прибыл французский исследователь Т. Муру для изучения КМА. Также к изучению данного явления приступили учёные из иных зарубежных стран. Аномалия в прямом смысле слова шокировала исследователей, ведь они были убеждены, что на планете не может быть сконцентрировано в одном месте такого огромного количества железной руды. История Курской магнитной аномалии стала вопросом общемирового научного значения.

В 1898 году к исследованию КМА приступил российский геофизик Эрнест Егорович Лейст. По указаниям Лейста начали бурить скважины в сёлах Кочетовка и Непхаево. По его расчётам, руда должна была залегать в 200 метрах от поверхности земли. Однако, когда бур достиг этой глубины, руды не обнаружили. Сторонники отвернулись от Лейста: его посчитали шарлатаном, отобрали приборы и оборудование. Но профессор, несмотря на препятствия и неверие, за свой счёт продолжал исследования под Курском во время отпусков. В течение 14 лет в июле-августе Лейст в одиночку проводил съёмку КМА, выполнив для составления магнитных карт аномалии 4 500 измерений!

Лейст проделал колоссальную работу. Однако он так и не успел составить полноценную карту магнитных полей Курской магнитной аномалии. После смерти учёного изучения данного явления на определённое время были приостановлены.

История Курской магнитной аномалии возобновилась после становления СССР. По распоряжению Ленина приступили к новым съёмкам загадочного участка. Исследователи бурили скважины в разных районах КМА. Лишь в 1923 году специалистам удалось впервые найти залежи руды у села Лозовки. Позднее учёные заявили, что Лейст не смог обнаружить руду, так как в то время специалисты не добурили двадцать метров. По их мнению, залежи руды располагались на глубине 220 метров. Возможно, если бы Лейст пробурил более глубокую скважину, он заслужил бы славу первооткрывателя Курской магнитной аномалии.

В двадцатые годы двадцатого столетия геологами были выявлены районы КМА, которые отличаются наибольшей перспективностью. В 1931 году была заложена первая шахта для осуществления разведочных работ. В 1933 году первый ствол уже смог дойти до руды. А в 1935 году первые образцы руды отправили на металлургический завод. В ходе исследования нужно было оценить показатели руды. В 1956 году в районе Курской магнитной аномалии был построен первый горно-обогатительный комбинат.

Курская магнитная аномалия представляет собой мощнейший и самый известный на планете бассейн с огромными залежами железной руды. Не секрет, что благодаря ему можно обеспечить огромную металлургическую промышленность не на одно столетие. Залежи железной

руды, по заявлениям специалистов, составляют 200-220 миллиардов тонн. Это примерно 50% от всего объёма железорудных запасов Земли.

Известно, что в настоящее время залежи железной руды охватывают площадь в 160 тысяч квадратных километров. КМА включает районы девяти областей Центральной и Южной России. Исследователи утверждают, что КМА находится в пределах Курской, Орловской и Белгородской областей. Учёные утверждают, что запасов железной руды, добываемой здесь, хватит ещё минимум на триста лет.

Богатые руды КМА: Яковлево

В 1953 году группа геологов проводила исследование в 30 км севернее Белгорода около села Яковлево. Целью экспедиции было определение границ угольных месторождений Большого Донбасса. Экспедиция желаемых результатов не принесла, каменный уголь не нашли. С глубины 480 метров буровая скважина подняла керн какой-то ожелезнённой породы. Так как угля не обнаружили, бурение надо было сворачивать. Но геологов керн заинтересовал: среди глинистой массы выделялись тёмно-красные обломки гематитовой руды.



*Гётит-гидрогематитовая руда с Яковлевского месторождения.
Из фонда историко-краеведческого музея Яковлевского городского округа*

Бурение решили продолжить, чтобы проверить мощность руды и её качество. Результаты оказались ошеломительными. До этого момента

Курская магнитная аномалия представлялась учёным как бассейн железистых кварцитов с содержанием железа от 25 до 40%. Руда, которую нашли возле села Яковлево, содержала 60-63% железа. Вертикальная скважина прошла по залежи богатой железной руды почти 145 метров.

После открытия месторождения, названного Яковлевским, с 1953 г. начались поисковые работы, были пробурены 264 скважины общей протяжённостью 100 км.

В ходе работ выяснили, что Яковлевское месторождение железных руд не имеет аналогов в нашей стране и в мире по содержанию железа. Богатые руды залегают на глубине 480-500 метров под покровом осадочных пород. Вертикальная мощность рудных пластов варьируется от 50 до 465 метров. Протяжённость залежей составляет несколько километров, а в ширину они простираются от 400 до 600 метров. Запасы на сегодняшний день составляют 9,6 миллиардов тонн руды.

Задание на составление технико-экономического обоснования разработки Яковлевского месторождения было дано двум проектным институтам горного дела: московскому и харьковскому. Они имели противоположные мнения по строительству рудника. Одни доказывали, что строить надо открытым способом, другие – шахтным. На заседании Совнархоза, которое длилось аж два дня, было приглашено много ученых, в том числе из-за рубежа. «Учёные двух институтов спорили, дело доходило до оскорблений, но к единому результату не пришли», – пишет в своей книге воспоминаний «Следы памяти» современник тех событий Рахманова Вера Михайловна.

Разрабатывать месторождение в итоге решили подземным способом. В этой связи активно развивалось село Яковлево (впоследствии посёлок). В 1958 году для рабочих будущего рудника был заложен и отстроен посёлок Строитель.





*Яковлевское месторождение железной руды. На строительстве рудника.
70-е годы прошлого века.*

Из фонда историко-краеведческого музея Яковлевского городского округа

Так бодро начавшееся в 1950-х годах исследование Яковлевского месторождения было заморожено почти на полтора десятка лет. Причина в исторических документах сформулирована сухо и кратко: «отсутствие финансирования». Руководство Криворожского железорудного бассейна яростно сопротивлялось строительству мощного конкурента – Яковлевского рудника с его богатыми, не требующими обогащения, рудами. Интересы руководителей Кривбасса лоббировались в министерстве чёрной металлургии, что и повлияло на такую длительную приостановку работ в Яковлево. И только в 1974 году началась проходка вертикальных стволов. А весной 1980 года была завершена проходка первого ствола на проектную глубину – 734 метра. И снова перерыв на годы по той же причине.



*Бригада рабочих управления «Шахтоспецстрой», 1970-е гг.
Из фонда историко-краеведческого музея Яковлевского городского округа*

Первую руду выдали на-гора только 20 марта 1997 года. Эта дата считается днём рождения Яковлевского ГОКА.



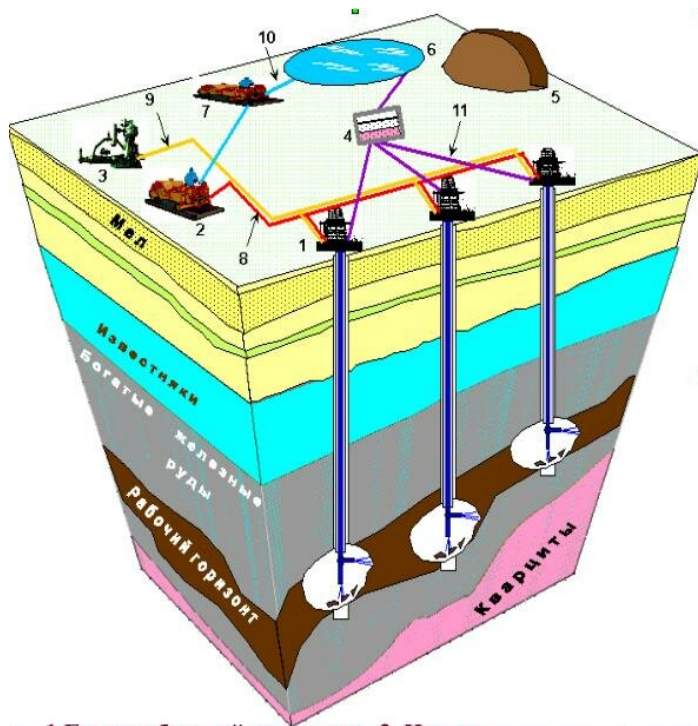
*Памятник первой руде. Яковлевский рудник.
Из фонда историко-краеведческого музея Яковлевского городского округа*

В 50-х годах прошлого века в Белгородской области были открыты ещё несколько месторождений богатых железных руд, по содержанию железа не уступающих Яковлевскому. Самые крупные из них это Гостищевское месторождение в Яковлевском районе и Больше-Троицкое в Шебекинском районе Белгородской области. В Гостищеве железные руды залегают на глубине 400-500 метров. Вертикальная мощность от 30 до 300 метров, в среднем составляет 100 метров. Протяжённость месторождения около 30 км. Сейчас по нему проходит Южная железная дорога и частично трасса Москва – Симферополь. Среднее содержание железа в руде 62,4%, при этом запасы составляют около 10 миллиардов тонн руды, – это даже больше, чем в Яковлево.



Гостищевево – село в Яковлевском районе Белгородской области.

Полвека назад возникали смелые проекты разработки Гостищевского месторождения открытым способом. На рассмотрение были вынесены проекты гигантского карьера глубиной 750 метров и площадью в несколько квадратных километров. Наряду с такой новаторской идеей обсуждался и более рациональный способ добычи – подземный, то есть посредством строительства шахты. Уровень технологий в горнодобывающей отрасли не стоит на месте, и в настоящее время предлагают новый способ – скважинная гидродобыча (СГД). Это подземная гидравлическая разработка, при которой твёрдое полезное ископаемое переводится на месте залегания в гидросмесь и затем транспортируется на поверхность.



1. Гидродобывочная установка 2. Насосы технологические 3. Компрессоры 4. Рудонакопитель
5. Рудный склад 6. Шламоотстойник 7. Насосная оборотного водоснабжения
Трубопроводы:
8.- напорной воды 9.- воздушный 10.- осветленной воды 11.- пульпопровод

8

ЗАО «РУДНАЯ КОМПАНИЯ»

СХЕМА ДОБЫЧНОГО ПРОЦЕССА СГД

С поверхности, в соответствии с принятой системой разработки, бурятся скважины, вскрывающие рудную залежь, в том числе рабочий (продуктивный) горизонт. В горизонт под давлением подаются рабочие агенты (экологически нейтральная вода, водно-воздушная смесь), которыми с помощью гидромониторных устройств производится размыв руд в околоскважинном пространстве и производится приготовление гидросмеси (пульпы). Последняя по колонне труб с помощью эрлифта выдается на поверхность. Далее по системе поверхностных пульпопроводов гидросмесь подается в рудоприемники, где происходит естественное осаждение и обезвоживание руды. Товарная руда перегружается на склад.

Схема скважинной гидродобычи, которая применяется на месторождениях богатых руд КМА

На Гостищевском месторождении пробовали добывать руду с использованием скважинной гидродобычи и вроде даже успешно. Из двух экспериментальных скважин было получено более 900 тонн высококачественной железной руды. Но по различным причинам (организационным, техническим, технологическим и геологическим) добычу законсервировали и до настоящего времени она не возобновлена.

На Больше-Троицком месторождении с 2007 года в течение нескольких лет так же применялся метод скважинной гидродобычи силами и средствами Объединённой металлургической компании (ОМК). На данный момент добыча тоже остановлена. К тому же находится месторождение в непосредственной близости от неспокойной границы с сопредельным государством.

Белгородский железорудный район. Середина прошлого века – самое продуктивное время для геологоразведки на территории КМА.

Полезные ископаемые Белгородской области



Месторождения железных руд на карте полезных ископаемых Белгородской области

Кроме уже упомянутых месторождений были открыты еще 10: Игумновское, Беленихинское, Корочанское, Белгородское, Малиновское, Хохловское, Ольховатское, Шебекинское, Лучкинское, Тетеревинское. Везде, кроме Корочанского, обнаружены богатые руды с содержанием железа от 55 до 64%. Все эти 13 месторождений образуют крупнейший на просторах Курской магнитной аномалии Белгородский железорудный район. Здесь сосредоточено наибольшее количество богатых руд КМА. Разработка месторождений пока не ведётся, но потенциал действительно огромен.




Руды и минералы Яковлевского месторождения.

Почему оно считается уникальным?

Богатые железные руды Яковлевского месторождения представляют собой кору выветривания железистых кварцитов и железистых сланцев и образуют на их поверхности мощные залежи. *(Выветривание – это процесс изменения и разрушения минералов и горных пород на земной поверхности под воздействием физических, химических и органических факторов.)* Под воздействием этих факторов из коренных месторождений железистых кварцитов вымывался кремний, при этом тяжёлое железо оставалось и окислялось. Происходил природный процесс обогащения. Богатые железные руды, как правило, наследуют текстурные признаки исходных материнских пород (железистых кварцитов, в нашем случае). Поэтому Яковлевские руды зачастую имеют полосчатое строение.

Основной вмещающей породой являются кварциты. Породы кристаллического фундамента Яковлевского месторождения сложены сланцами, гранитами и плагиогранитами.



Плагиогранит, Яковлевское месторождение.

Из фонда историко-краеведческого музея Яковлевского городского округа



Микроклинизированный гранит-порфир.

Из фонда историко-краеведческого музея Яковлевского городского округа

Мощность осадочного чехла от поверхности земли вглубь до залежей руды составляет почти полкилометра. Осадочные породы Яковлевского месторождения – это песок, мел, мергель, песчаник, глины.



Осадочные породы Яковлево: глины, мел, песок кварцевый

Из фонда историко-краеведческого музея Яковлевского городского округа

Форма рудного тела Яковлевского месторождения очень сложная: граница оруднения неровная. То и дело при проходке встречаются выступы (или на сленге горняков «кочки» и «пики») кварцитов или, наоборот, богатые руды «языком» уходят вглубь кварцевой толщи.



Самый крупный образец на заднем плане - кварц, продолговатые образцы: железослюдковый кварцит с кварцем, образец поменьше на переднем плане - кварцит с пиритом



Кварц на железослюдковом кварците

Какими же рудами богато Яковлево?

По минералогическому составу выделяют несколько типов, но основных два:

1. Железнослюдковые и железнослюдково-мартитовые. В обиходе их называли «синьки» из-за цвета породы – голубовато-серого с синим оттенком. Они могут быть тонко- или среднеполосчатостыми, с чередованием мартитовых и железнослюдковых прослоек. Мартитовые прослойки рыхлые, пористые, тонкозернистые или порошковатые, железнослюдковые – более плотные, микрочешуйчатые. В этих рудах наиболее высокое содержание железа (более 60%). На месторождении преобладает именно такой тип руд.



Те самые «синьки»



Руда железослюдково-мартитовая

2. Мартит-гидрогематитовые. Их называют «краски», так как красно-бурый цвет даёт гематит. В этих рудах чередуются темно-серые мартитовые и красные гидрогематитовые полосы. Мартитовые полосы плотные, с полуметаллическим блеском, часто с красноватым и темно-красным оттенком. Гидрогематитовые полосы – рыхлые землистые, красного цвета с разными оттенками.




«Краски» - руда гётит-гидрогематитовая



Гематит-мартитовый кварцит

В качестве примесей присутствуют гётит, гидрогётит, глинистое вещество, сидерит, карбонаты, хлориты, кварц, пирит. Соотношение минералов варьируется в различных пределах, и в зависимости от этого выделяют еще несколько типов руд: гидрогематит-гидрогётитовые руды, карбонатизированные (с содержанием сидерита) и хлоритизированные руды.



Руда маритовая карбонатизированная




Руда сидерит-гидрогематит-гидрогётит-маритовая

По плотности руды делят на плотные и рыхлые, их соотношение примерно 60/40.

Из нерудных коллекционных минералов на месторождении встречается кварц, образующий друзы и отдельные кристаллы. Есть находки аметистовых друз и кристаллов дымчатого кварца. В зонах хлоритизации находят кварц в хлоритовой присыпке.



Кристаллы дымчатого кварца из Яковлевского месторождения



Кристаллы пирита и кальцита на кварците, Яковлевское месторождение, КМА

В карбонатизированных рудах часто встречаются скопления пирита и марказита в виде отдельных кристаллов, гнёзд и конкреций. Щёточки кальцита, обычно окрашенного гематитом в красноватые и бурые цвета, – это самый популярный нерудный минерал с Яковлевского рудника.



Друза кальцита на железослюдковой карбонатизированной руде

Почему Яковлевское месторождение «не заметили» при первичной разведке железных руд?

Яковлевское месторождение богатых железных руд было открыто в 1953 году случайно, при исследовании на залежи угля. Тогда как другие месторождения КМА были уже известны и подтверждены, а где-то уже начали разработку. Коробковское и Стойленское месторождения открыли в начале 1920-х годов, Лебединское – в 1931-м. Почему же богатейшее Яковлевское месторождение ещё не было обнаружено?

Прежде всего, причина в значительной глубине залегания руды. Мощный чехол осадочных пород в 450-550 метров покрывает богатые рудные горизонты. В таблице и на графике наглядные цифры.

Во-вторых, магнитные аномалии обнаруживались на месторождениях

Месторождение КМА	Глубина залегания руды, м
Лебединское	52-144
Коробковское	85-146
Стойленское	50-200
Яковлевское	450-550



железистых кварцитов, содержащих магнетит (а он, как известно, магнитится). Основными рудами Лебединского, Коробковского и Стойленского месторождений являются железистые кварциты, они-то и «сводили с ума» стрелку компаса.

Главный рудный минерал Яковлево – это гематит: железная

слюдка и мартит. Железная слюдка – это чешуйчатая тонкопластинчатая разновидность гематита. А мартит – это продукт превращения магнетита Fe_3O_4 в гематит Fe_2O_3 в зоне коры выветривания. Своего рода псевдоморфоза гематита по магнетиту, когда форма зёрен и кристаллов остаётся от магнетита, а физические свойства – от гематита. А гематит, как известно, не обладает магнитными свойствами. Вот почему сто лет назад не обратили внимание на эти земли в контексте поисков железа. Ведь тогда КМА представляли как бассейн железистых кварцитов, и открытие богатых железных руд спустя годы произвело фурор и заставило пересмотреть прежние взгляды.

В рудах Яковлево встречаются и магнетит, и железистые кварциты. К тому же полное замещение магнетита гематитом с образованием чистых зёрен мартита встречается крайне редко, поэтому мартит более точно

можно назвать «полумартитом», т.е. мартитом с реликтами магнетита. На фабрике дробления ЯГОКа есть даже установка магнитной сепарации. Изучение процесса превращения магнетита в мартит позволило учёным рассчитать необходимые параметры измельчения руды при подготовке к обогащению магнитным способом.

В 1956 году на территории Белгородской области впервые были обнаружены бокситы. Нашли их именно на Яковлевском месторождении железной руды. С этого момента начали искать алюминиевые руды по всей Белгородчине.

На Яковлевском месторождении бокситы залегают вдоль контакта с железными рудами. Но их не добывают и не собираются добывать в ближайшем будущем. Специалисты исследовали химико-минералогический состав яковлевских алюминиевых руд, горные экономисты и геологи посчитали технико-экономические показатели, необходимые для разработки и пришли к выводу, что экономически нецелесообразно добывать бокситы не очень высоко качества при существующем уровне технических возможностей.

При исследовании, проектировании и строительстве шахты специалисты горного дела столкнулись с рядом трудностей. Во-первых, значительна глубина залегания руды; во-вторых, сложны гидрогеологические условия. В разрезе месторождения выделяют семь основных водоносных горизонтов. Пять из них в значительной степени водообильные с высокими гидростатическими напорами, увеличивающимися с глубиной.

Прокладка шахтных стволов осуществлялась методом заморозки пород. В шахте пройдено 3 ствола: №1 и №2 глубиной 734 метра и №3 глубиной 630 метров. С водой борются с помощью водопонижающих скважин, пробуренных с поверхности и осушающих дренажных скважин, пробуренных под землей на определённой глубине. Главный водоотливной комплекс с центробежными секционными насосами расположен в подземных выработках на горизонте – 425 метров.

Подземные воды рудного тела уже более 10 лет осушаются на горизонте -425 м с помощью самоизливающихся наклонных и горизонтальных скважин. В настоящее время сформировалась мощная депрессионная воронка в пределах и за пределами шахтного поля, позволяющая вести очистные работы на практически осушенном горизонте -370 м.

К одному из важных инструментов контроля за расширением фронта протекания подземных вод из неосушенных горизонтов, залегающих выше рудного тела, нужно отнести комплексный гидрогеодинамический мониторинг. Еще в 2005 году была разработана концепция такого мониторинга для условий Яковлевского рудника. В состав наблюдений комплексного мониторинга были включены два блока. Первый блок – исследования гидродинамического и гидрохимического режима двух водоносных горизонтов: нижнекаменноугольного и руднокристаллического в подземных выработках. Второй блок гидрогеомеханического мониторинга включает наблюдения, которые проводятся на поверхности в пределах шахтного поля по наблюдательным гидрогеологическим скважинам, оборудованным на два указанных водоносных горизонта.

Спустя 44 года после открытия, в 1997 году, горняки подняли первую тонну руды. За 26 лет добыто 19 млн тонн руды. Конец 1990-х и начало 2000-х гг. были сложным временем для Яковлевского рудника: менялся инвестор, случались забастовки, предприятие было на грани банкротства. С 2005 года началась добыча руды в промышленных масштабах. В 2009 и 2013 годах в шахте произошли обвалы породы с трагическими последствиями, погибло 2 человека.

В 2017 году собственником рудника стал крупный горно-металлургический холдинг «Северсталь». Предприятие из рудника превратилось в горно-обоганительный комбинат.



Ствол №1 шахты ЯГОКа. Он служит для спуска и подъёма работников, техники и выдачи на-гора железной руды



*Второй ствол используется для спуска и подъёма людей и длинномерных материалов.
Первый и второй ствол – воздухоподающие*

Руду на Яковлевском ГОКе добывают комбайновым и буровзрывным способом на нескольких рудных горизонтах, первый из которых расположен на глубине 370 метров. Погрузочно-доставочные машины отвозят руду в рудоспуски, откуда она поступает в электровозы на откаточный горизонт (он находится на глубине 425 метров) и уже оттуда через бункеры ствола №1 поднимается на поверхность.

После вывоза руды из забоя в целях безопасности проходки укрепляют металлическими арками или бетонной крепью.



Железная руда на открытом складе. Лужи ярко-оранжевого цвета, земля и стены зданий в красно-буром налёте – всему виной красящий пигмент оксида железа – гематита

Над шахтой находятся водонасыщенные толщи осадочных пород. Чтобы предотвратить подтопление и обрушение, выработанные участки шахты полностью заполняют закладочной смесью. В её составе цемент,

песок и вода. Производством закладочной смеси занимается отдельное подразделение – поверхностный закладочный комплекс. Песок свой, добывается рядом в карьере предприятия.

Поднятая на поверхность руда из ствола №1 по ленточному конвейеру едет на дробильно-сортировочную фабрику, где её просеивают и измельчают практически в пыль, точнее – в порошкообразную массу. А оттуда готовое сырье для металлургических предприятий поступает на открытый склад.



Дробильно-сортировочная фабрика

Со склада по конвейерным галереям руда отправляется в погрузочный комплекс, где автоматически загружается в железнодорожные вагоны для отправки потребителям. Главный потребитель Яковлевской руды – Череповецкий металлургический комбинат, также принадлежащий «Северстали».

Модернизация и обновление оборудования прошли во всех подразделениях как под землёй, так и на поверхности. Для сотрудников построены столовая и новые социально-бытовые модули с современными душевыми и раздевалками.

Крупным инвестиционным проектом стало строительство сушильного комплекса, который был запущен в 2020 году. Дело в том, что влажность добытой руды составляет 8-9%, в холодное время года из-за

снега и дождя этот показатель еще выше. В итоге руда замерзает, и это большая проблема при погрузке. Из-за этого зимой рудник простаивал, рабочих отправляли в вынужденные отпуска.



Сушильный комплекс

Уже третий сезон с ноября по март в сушильном комплексе влажность руды снижают до 2-3%. Руда не замерзает, а значит отгружать её можно круглый год. Кроме того, для просушенной руды построен закрытый погрузочно-складской комплекс и конвейерные линии.



Погрузочно-складской комплекс Яковлевского ГОКа

Яковлевский городской округ сегодня

Яковлевский городской округ – один из самых заметных на Белгородчине промышленных, культурных и общественных центров. Сегодня это регион с развитой инфраструктурой, основу экономики которого составляют предприятия горнодобывающей отрасли, строительства и строительных материалов, машиностроения, переработки сельхозпродукции, производство мясных и молочных продуктов.

По данным регистра хозяйствующих субъектов Белгородстата, число учтённых юридических лиц на 1 января 2023 года на территории Яковлевского городского округа составило 604 единицы.

Наибольшее количество организаций приходится на следующие виды экономической деятельности: «Торговля оптовая и розничная; ремонт автотранспортных средств и мотоциклов» (16,9%), «Обрабатывающие производства» (14,9%), «Строительство» и «Предоставление прочих видов услуг» (по 9,6% на каждый).

Преобладающей формой собственности зарегистрированных на 1 января 2023 года организаций является частная форма (71,4%) от общего количества организаций.

По данным регистра хозяйствующих субъектов Белгородстата, на 1 января 2023 года на территории Яковлевского городского округа было зарегистрировано 1690 индивидуальных предпринимателей, в том числе 51 глава крестьянских (фермерских) хозяйств.

В 2022 году объем отгруженных товаров собственного производства, выполненных работ и услуг собственными силами по виду деятельности «Добыча полезных ископаемых» составил 64,4% к 2021 году. Индекс производства по данному виду деятельности по сравнению с 2021 годом составил 125,0%.

В 2022 году организациями (без учёта субъектов малого предпринимательства) вида деятельности «Обрабатывающие производства» отгружено товаров собственного производства, выполнено работ и услуг собственными силами на сумму 34,7 млрд. рублей. Индекс производства по данному виду деятельности по сравнению с 2021 годом составил 105,0%.

Объем работ, выполненных по виду деятельности «Строительство» организациями (без учёта субъектов малого предпринимательства), в

2022 году составил 1514,8 млн. рублей, или 145,0% к уровню 2021 года (в сопоставимых ценах).

В 2022 году в Яковлевском городском округе за счёт всех источников финансирования сдана в эксплуатацию 631 новая квартира общей площадью 56,8 тыс. м², что составляет 98,5% к уровню ввода 2021 года и 6,8% от общего ввода по области.

Населением в 2022 году построено 362 индивидуальных жилых дома общей площадью 45,4 тыс. м², что составляет 85,4% к уровню ввода 2021 года и 79,9% от общего ввода по Яковлевскому городскому округу и от общего ввода по области – 7,2%.



Для нужд сельского хозяйства построены комбикормовые предприятия мощностью 287,7 тонны в сутки. Введены торговые предприятия торговой площадью 1,1 тыс. м², 1 физкультурно-оздоровительный комплекс. Путем строительства и реконструкции увеличена протяжённость линий электропередачи напряжением до 35 кВт на 55,9 км, протяжённость газовых сетей увеличилась на 7,6 км.

Социальная инфраструктура района весьма разнообразна и позволяет удовлетворить все потребности жителей.

Яковлевская система здравоохранения – это 2 больницы и 2 амбулаторно-поликлинических учреждения (центральная районная больница в г. Строитель и районная больница в п. Томаровка), 28 фельдшерско-акушерских пунктов. Доступности медицинской помощи, в том числе и её самых сложных видов, в районе уделяется особое

внимание. Активно развивается сеть офисов семейных врачей, которые сегодня работают в сёлах Бутово, Алексеевка, Терновка, Кустовое, Кривцово, Дмитриевка, посёлке Яковлево, при поликлиниках в райцентре и посёлке Томаровка, а в Гостищеве действует отделение общей врачебной практики. 2 фельдшерско-акушерских пункта открылись в сёлах Триречное и Завидовка благодаря программе модернизации первичного звена здравоохранения национального проекта «Здравоохранение».

В 2003 году при Доме ветеранов в пос. Томаровка был открыт центр социального обслуживания граждан пожилого возраста и инвалидов. В 2005 году введён в строй 6-этажный терапевтический корпус центральной районной больницы, выполнена реконструкция детской поликлиники, которая является одной из лучших в области. В 2006 году открыт геронтологический центр в с. Гостищеве, в пос. Томаровка сдана в эксплуатацию пристройка лечебного корпуса на 25 коек.

В Яковлевском городском округе действуют 21 школа, в которых обучаются 6986 школьников. 21 муниципальных детских садов, 2 частных детских сада, 4 школы на базе которых 11 дошкольных групп, всего в них воспитывается 2754 дошкольника. Специалистов со средне-специальным образованием готовят 3 учреждения: политехнический техникум (бывшее училище №16 г. Строитель), Дмитриевский аграрный колледж (бывшее профессиональное училище №23) в с. Дмитриевка и педагогический колледж в г. Строителе.

В 2021 году 14 новых автобусов ПАЗ получили школы округа, среди них Алексеевская, Гостищевская, Кривцовская, Стрелецкая, Быковская, Терновская, Серетинская средние школы, а также Томаровские средние школы № 1 и № 2, средние школы № 1, № 2 и № 3 Строителя.

В средней школе № 1 города Строитель организована работа медицинского класса, оснащённого полным комплектом оборудования. Основными учебными дисциплинами стали химия и биология, которые изучаются на углублённом уровне.

По итогам 2021 года 34 выпускника закончили школу с медалью «За особые успехи в учении», 43 выпускника 9-х классов получили аттестаты особого образца.

В 2022 году по национальному проекту «Образование» был сделан капитальный ремонт детского сада «Золотой ключик» города Строителя и школы села Кривцово, а в сентябре были открыты шесть Центров

образования естественнонаучной и технологической направленностей «Точка роста» на базе нескольких школ: Смородинской, Быковской, Терновской, Кривцовской, Серетинской, Казацкой.

В округе среди школьников 14 призёров и 1 победитель регионального этапа Всероссийской олимпиады школьников.

По итогам 2022 года директор первой школы г. Строителя Татьяна Булгакова стала победителем регионального этапа Всероссийского конкурса «Директор года – 2022». Учитель химии школы №3 Строителя Наталья Рожкина – призёр регионального этапа Всероссийского конкурса «Учитель года – 2022».

Из достижений дошкольного образования – победа детского сада «Сретенский» во Всероссийском конкурсе «Образцовый детский сад 2021-2022».

В активе Яковлевского городского округа – высокие темпы развития экономики, инвестиционная привлекательность, активное жилищное строительство, репутация благоустроенной территории, лидерство в социальной сфере, позитивные тенденции в демографии.

Яковлевцев и гостей округа радуют новые архитектурные ансамбли, цветочные ландшафты, зелень парков и скверов. В рамках программы «500 парков Белогорья» проведены работы в 20 парках района. Создано 20 скверов, именных аллей новорождённых и новобрачных.

Спорт. В 2022 году были построены следующие спортивные объекты: зал бокса им. Д.Н. Пашкова, ФОК в п. Томаровка, спортивная площадка в с. Старая Глинка, хоккейная коробка в п. Яковлево.

Выдающиеся достижения наших земляков: Вадим Немков защитил чемпионский пояс в полутяжёлом весе на турнире Bellator 288 (ММА) в США, Дарья Пирогова стала чемпионкой мира по смешанным единоборствам (ММА).

Строитель вошёл в число благоприятных для жизни городов. По итогам оценки индекса качества городской среды в 2022 году наш город набрал 206 баллов в своей категории. Индекс формируется Министерством строительства и жилищно-коммунального хозяйства Российской Федерации.

Наибольшее количество баллов Строитель получил по следующим показателям: общегородское пространство, жильё и прилегающие пространства, улично-дорожная сеть.



*Вручение символического ключа от города Строитель. Март 2001 г.
Из фонда историко-краеведческого музея Яковлевского городского округа*



*Уборка кукурузы
Из фонда историко-краеведческого музея Яковлевского городского округа*




*Урочище Маршалково, парковая зона, выставка работ ко дню города. 12 сентября 2009 г.
Из фонда историко-краеведческого музея Яковлевского городского округа*



*Центральная площадь города Строитель. Лето 2010 г.
Из фонда историко-краеведческого музея Яковлевского городского округа*



*РДК «Звездный», памятник «Ника». Лето 2010 год
Из фонда историко-краеведческого музея Яковлевского городского округа*



Из фонда историко-краеведческого музея Яковлевского городского округа



Использованные материалы:

1. Книга. И.П. Золотова. Белгородский народный костюм. Издание второе, исправленное и дополненное. 2020 г.
2. Исследовательские работы краеведческих чтений Яковлевского городского округа (района).
3. Материалы краеведов: С.В. Клименко, Е.Н. Ревякиной, Н.С. Якубовского, И. Евграфова.
4. Материалы и фотографии из фонда и архива историко-краеведческого музея Яковлевского городского округа.

Фотографии: Ф. Лашкова, Е.Н. Аболмасова.

Фотографии и материалы из открытых источников сети Интернет.

В подготовке справочных, а также иных фотоматериалов участие принимали руководители и специалисты администрации округа и управлений территориальными администрациями округа, предприятий, организаций и учреждений, расположенных на территории муниципального образования. В в том числе сотрудники отдела ЗАГСа, централизованной библиотечной системы Яковлевского городского округа, «Историко-поисковый клуб «Патриот», поискового отряда «Святая Русь», совета ветеранов войны, труда и общества инвалидов, учителя школ, Дома ремесел, территориальные управления Яковлевского городского округа и другие.

СОДЕРЖАНИЕ

Природа яковлевского края	4
Есть ли горы в Белгородской области?	7
Природно-климатические условия округа	8
Водные ресурсы	16
Почвы	19
Растительный мир округа	20
Особо охраняемые природные территории Яковлевского городского округа	24
Природные достопримечательности г. Строитель	28
Животный мир округа	33
Военная история яковлевского края	39
Город-крепость Карпов	39
Белгородская черта, Белгородский разряд, Белгородский полк	42
Стоялый острог Карпов	44
Город-крепость Карпов. Устройство	47
Откуда направлялись поселенцы на «вечное житьё» в город Карпов?	51
Описание земляного вала и рва	52
Карповский солдатский полк	54
Городовые воеводы в г. Карпове	54
Состав Карповского уезда	55
Православные храмы в Карповском уезде в XVIII в.	58
Даты из истории города Карпова и его уезда	62
Глоссарий	67
Военные страницы истории нашего края XX века	76
Войны священные страницы навеки в памяти людской	82
И грозно грянула война	82
Хроники поэтапной оккупации Белгородской земли	83
Оборонительные бои 1941 г. на Белгородско-Курском направлении и Курско-Обоянская наступательная операция 1942 г.	84
Воспоминания очевидцев о жизни в немецкой оккупации	92
Лагерь для военнопленных в с. Кустовое	97
Партизаны Великой Отечественной войны	100
Зима 1943-го. Накануне Курской битвы	109

1943 г. В тылу до Курской битвы (5 июля – 23 августа 1943 года)	110
Курская битва 5 июля-23 августа 1943 года	114
Освобождение	122
Общие людские и материальные потери по району	124
«Разминёры» 1943 – 1950 гг.	126
Герои Советского Союза и полный кавалер ордена Славы, уроженцы яковлевской земли	128
Герой Советского Союза Дмитрий Борисович Алфимов	128
Герой Советского Союза Николай Фёдорович Беседин	129
Герой Советского Союза Григорий Тимофеевич Добрунов	129
Герой Советского Союза Филимон Иванович Каменев	130
Герой Советского Союза Александр Прохорович Ткаченко	131
Герой Советского Союза Василий Васильевич Швец	132
Герой Советского Союза Александр Иосифович Шевченко	133
Кавалер ордена Славы трёх степеней Иван Захарович Фомин	134
Кавалер ордена Славы трёх степеней Фёдор Иосифович Ткачёв	136
Кавалер ордена Славы трёх степеней Николай Егорович Калиниченко	136
Кавалер ордена Славы трёх степеней Алексей Петрович Худошин ..	137
Обозначение мест захоронения погибших воинов Красной Армии на территории Яковлевского района в 1943 г. и сохранение воинских захоронений и увековечивание памяти о погибших защитниках Отечества в 1945-1996 гг.	138
Поисковое движение Яковлевского городского округа	142
История и культура края	145
Край в XVIII – конце XIX веков	145
Гончарное производство на территории яковлевского края	148
Народное декоративно-прикладное искусство	151
Орнамент – музыка, которую можно видеть	152
Женский костюм	155
Сарафан	156
Рубаха	157
Завеса	159
Гаманок	160
Пояс	160

Головной убор	160
Украшение	163
Верхняя женская одежда	163
Обувь	164
Понёвный комплекс	164
Традиционная мужская одежда	169
Традиционные обряды Яковлевского городского округа	170
Церкви района в первой четверти XX века	179
Религиозная жизнь на территории Яковлевского района (1941-2000-е гг.)	181
Смягчение религиозной политики	183
Возобновление антирелигиозной пропаганды	184
Возрождение духовной жизни в стране в 1990-х гг.	186
Храмы Яковлевского городского округа	189
Из истории Яковлевской земли	232
История герба Яковлевского района (городского округа)	232
Флаг.....	234
Из истории Строителя	235
Населения Яковлевского района (округа)	254
Уникальный Яковлевский рудник – «визитная карточка» округа	268
Первые упоминания о Курской магнитной аномалии	268
Богатые руды КМА: Яковлево	270
Руды и минералы Яковлевского месторождения. Почему оно считается уникальным?	277
Яковлевский городской округ сегодня	288
Использованные материалы	296

ЯКОВЛЕВСКИЙ ГОРОДСКОЙ ОКРУГ: ИСТОРИЯ И СОВРЕМЕННОСТЬ

Корректор – П.Ю. Федорченко

Отпечатано
в ООО Издательско-полиграфический центр
«Политерра».

Подписано в печать. 24.11.2023 г.

Усл. печ. л. 37,5. Тираж 100 экз. Заказ 2008
г. Белгород, ул. Студенческая, 16, 3 этаж, офис 19.

Тел. 8 910 360 14 99

e-mail: polyterra@mail.ru

www.polyterra.ru